



# 9 - Boucle du Rochendal

Carte interactive disponible sur <http://www.geoaggl-thionville.fr>

Havange




7km

2h00






 **Eglise Saint-Pierre - Foyer socio-culturel :** *église-grange paroissiale avec nef plafonnée, datant de 1722.*

 **Chapelle Notre - Dame de Bure :** *sous l'Ancien Régime, la chapelle Notre-Dame de Bure faisait partie de la seigneurie de Bassompierre et du diocèse de Luxembourg. Selon la légende, elle pourrait avoir deux origines : Carolingienne, Charlemagne se serait arrêté à cet endroit ; Miraculeuse, au VII<sup>e</sup> siècle. En réponse à la prière des habitants dépourvus d'eau, la Vierge aurait fait miraculeusement jaillir une source au centre de Bure.*



 **Fontaine - lavoir de Bure :** *une pierre datée de 1769 témoigne d'une restauration. Au milieu du XIX<sup>e</sup> siècle, la fontaine qui sert également d'abreuvoir et de lavoir est restaurée et transformée. En 1985, elle est restaurée et une fontainerie sur auge est installée à proximité en 2001.*

**Parking :** *Eglise de Havange*



Depuis le parking de l'église de Havange, empruntez la Grand'rue. Suivez ensuite la piste cyclable, tournez à gauche et passez sous le pont.

Prenez de nouveau à gauche, puis à droite avant de continuer sur une route à travers champs.

Tournez à gauche sur un chemin de terre puis à droite, avant de poursuivre à travers champs (point de vue sur un Blockhaus sur la droite). Continuez jusqu'à un carrefour.

Prenez à gauche en direction de Tressange, le chemin de terre qui mène à l'entrée du village.

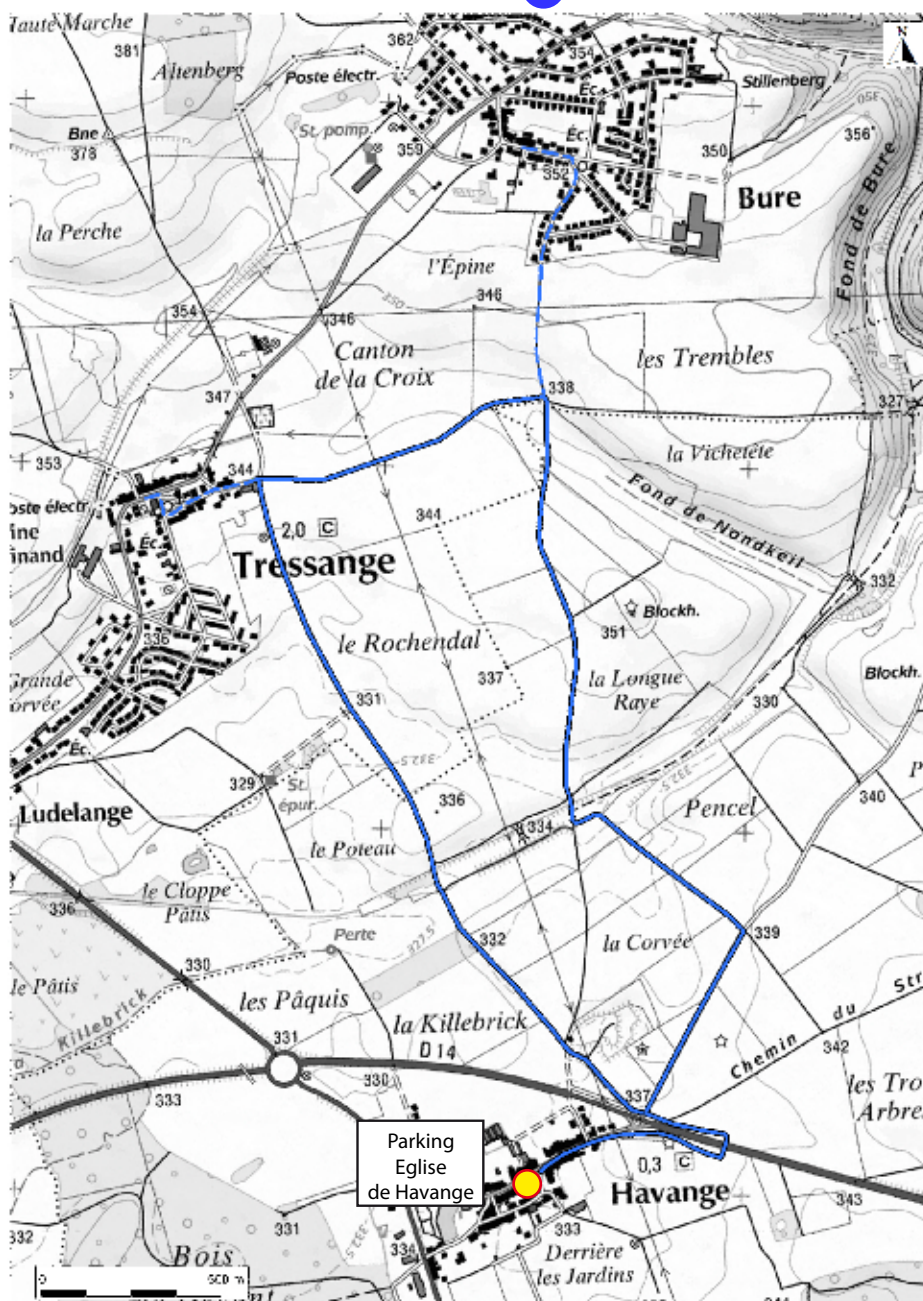
Tournez une nouvelle fois à gauche et empruntez le chemin\*.

En bout de la piste cyclable, continuez tout droit puis à droite. Passez sous le pont avant de tourner de nouveau à droite en direction de l'église de Havange.

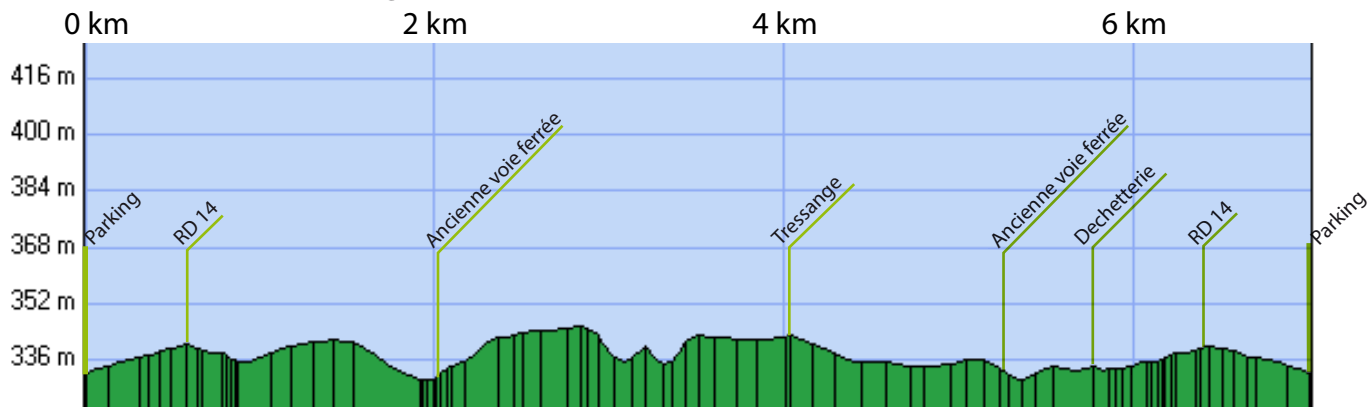
*\*Attention ! Le chemin est actuellement en travaux pour réalisation de la piste cyclable.*

## ----- Infos pratiques

- **Transport :**  
La commune d'Havange est accessible depuis Thionville en bus par la ligne 91 du réseau Citéline.
- **N° utiles :**  
Urgences : 112  
  
Météo France « Moselle » : 08 99 71 02 57
- **Le conseil de l'Agglo :** Avant de partir en randonnée, équipez vous de pansements anti-ampoule. Ces derniers vous éviteront la douleur liée au frottement tout en améliorant la cicatrisation. De quoi vous aider à rallier l'arrivée tout en douceur !



Profil : sens du déplacement ↻



Distance à plat	7.01 km
Distance réelle	7.01 km
Altitude minimum	330 m
Altitude maximum	345 m
Dénivelée positive	61 m
Dénivelée négative	61 m
Différence d'altitude	0 m

**LA RANDONNÉE EN QUELQUES POINTS**