



----- 8 - Promenade linéaire des Fermes de Gondrange

Carte interactive disponible sur <http://www.geoagglom-thionville.fr>

Fontoy et Havange




5,8km

1h45





 **Fermes de Gondrange, construites au milieu du 19^e siècle.**



 **Eglise Saint-Jean-Baptiste à Havange :** édifice paroissial construit en 1843.



Parking : Places des Fêtes à Fontoy

Au départ, empruntez la rue du Moulin et la rue de Verdun. Traversez ensuite au passage piétons pour aboutir sur la route de Havange. Tournez à gauche rue Gérardot avant de prendre le sentier en forêt.

En quittant la forêt, tournez à droite sur un sentier longeant un champ de tournesols puis à droite, sur un chemin forestier. A la sortie, prenez à gauche un chemin à travers champs qui mène aux Fermes de Gondrange.



rue des Fontaines avant de descendre les escaliers et de longer la Maison de l'Information sur la



droite.

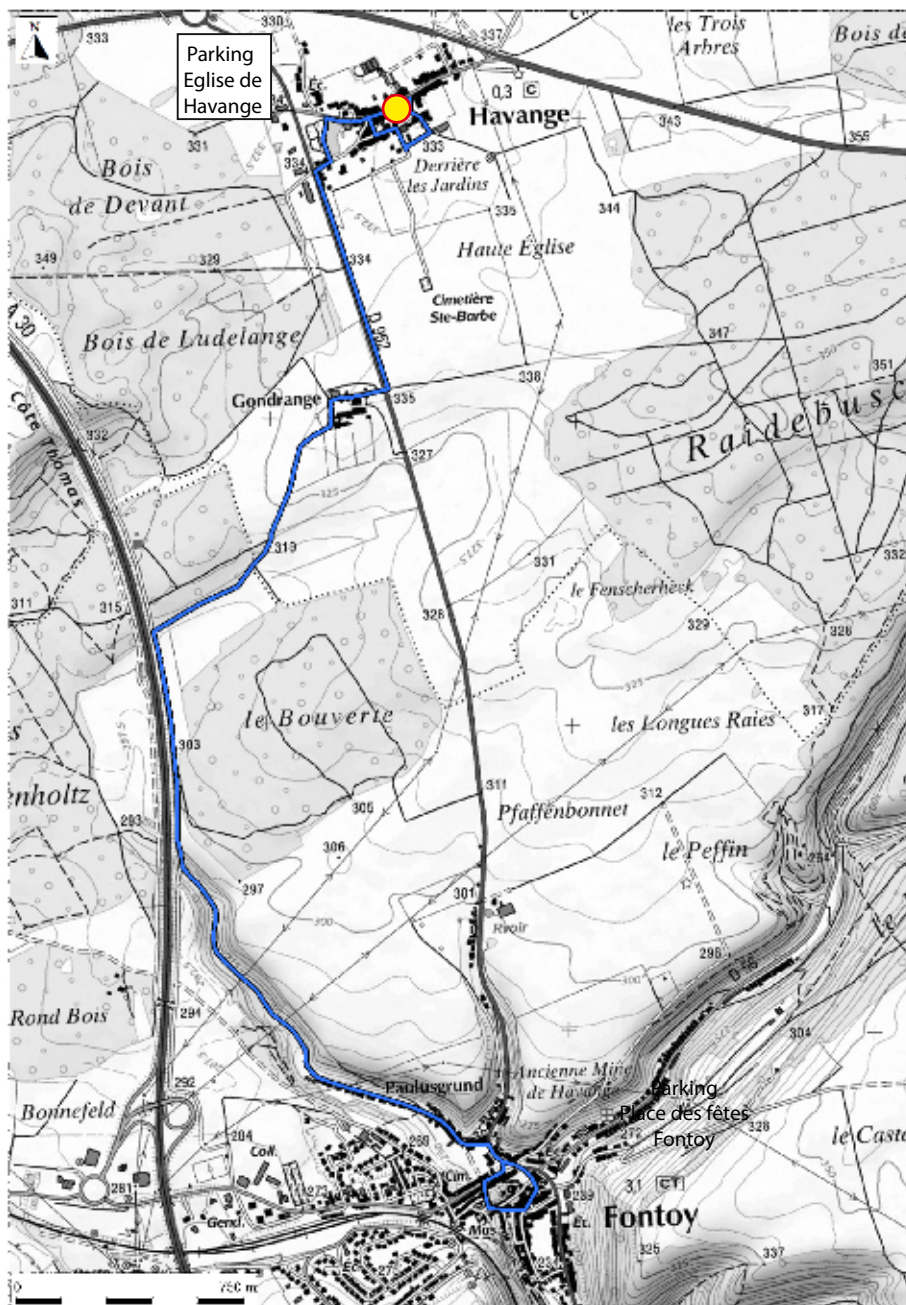
Continuez pour regagner le point de départ.

**Ce parcours peut également être réalisé dans le sens inverse, au départ de l'église Saint-Jean-Baptiste de Havange.*

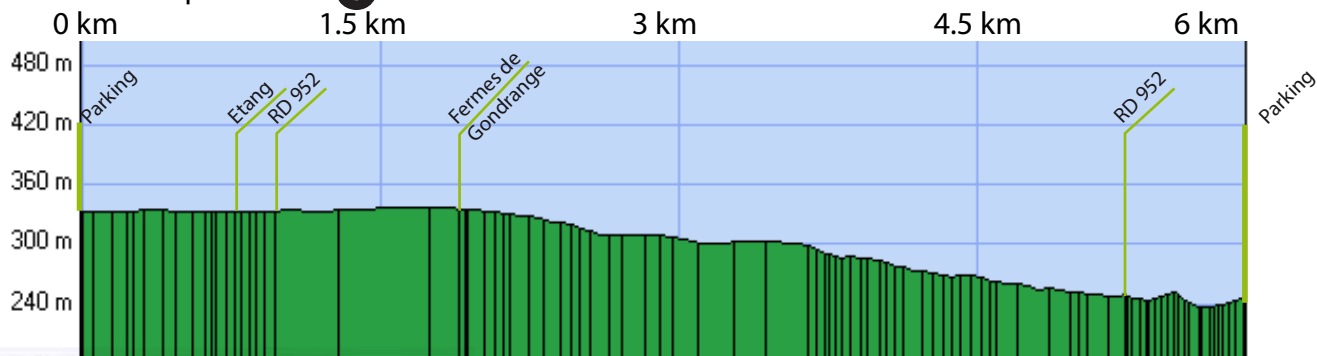
----- Infos pratiques

- **Transport :**
Depuis Thionville, Fontoy est accessible en bus par la ligne 1 du réseau Citéline.
- **N° utiles :**
Urgences : 112

Météo France « Moselle » : 08 99 71 02 57
- **Le conseil de l'Agglo :** Achetez vos chaussures de randonnée à l'avance et radez-les.



Profil : sens du déplacement 



| | |
|------------------------------|---------|
| Distance à plat | 5.85 km |
| Distance réelle | 5.85 km |
| Altitude minimum | 236 m |
| Altitude maximum | 337 m |
| Dénivelée positive | 135 m |
| Dénivelée négative | 48 m |
| Différence d'altitude | 0 m |

LA RANDONNÉE EN QUELQUES POINTS