



7 - Circuit du Bois de la Dame

Carte interactive disponible sur <http://www.geoaggl-thionville.fr>

Angevillers et Fontoy




11,6km


3h30





 **Mairie de Fontoy** : située rue de Metz, cette Mairie-école a été érigée en 1885, sur les plans de Wilhelm Hermann, architecte de l'arrondissement de Thionville.



 **Eglise Saint-Michel à Angevillers** : en 1937, pour pallier à l'exiguïté de l'ancienne église qui ne peut être agrandie, un nouvel édifice est construit sur la commune d'Angevillers, à l'initiative de l'abbé Jean Keime. Les travaux interrompus par la guerre, reprennent en 1945 et l'église Saint-Michel est inaugurée en 1946, par Léon Schmitt, vicaire général, puis consacrée le 22 juin 1946 par Monseigneur Heintz, évêque de Metz.

Parking : Mairie de Fontoy

Depuis le parking, empruntez la rue Jean Burger. Au niveau des dernières maisons, tournez à droite sur un petit sentier qui mène en forêt.

A droite, suivez ensuite le sentier qui aboutit sur un petit espace non arboré que l'on traverse pour prendre le petit chemin en forêt avant de continuer à travers champs pour arriver à un carrefour.

Prenez ensuite à gauche en direction d'Angevillers.

En cheminant le long de la route qui mène à Fontoy, passez sous le pont de la route départementale RD14, avant de poursuivre par la route de Fontoy.

Passez devant l'église d'Angevillers puis continuez sur la route de Thionville jusqu'au rond-point.



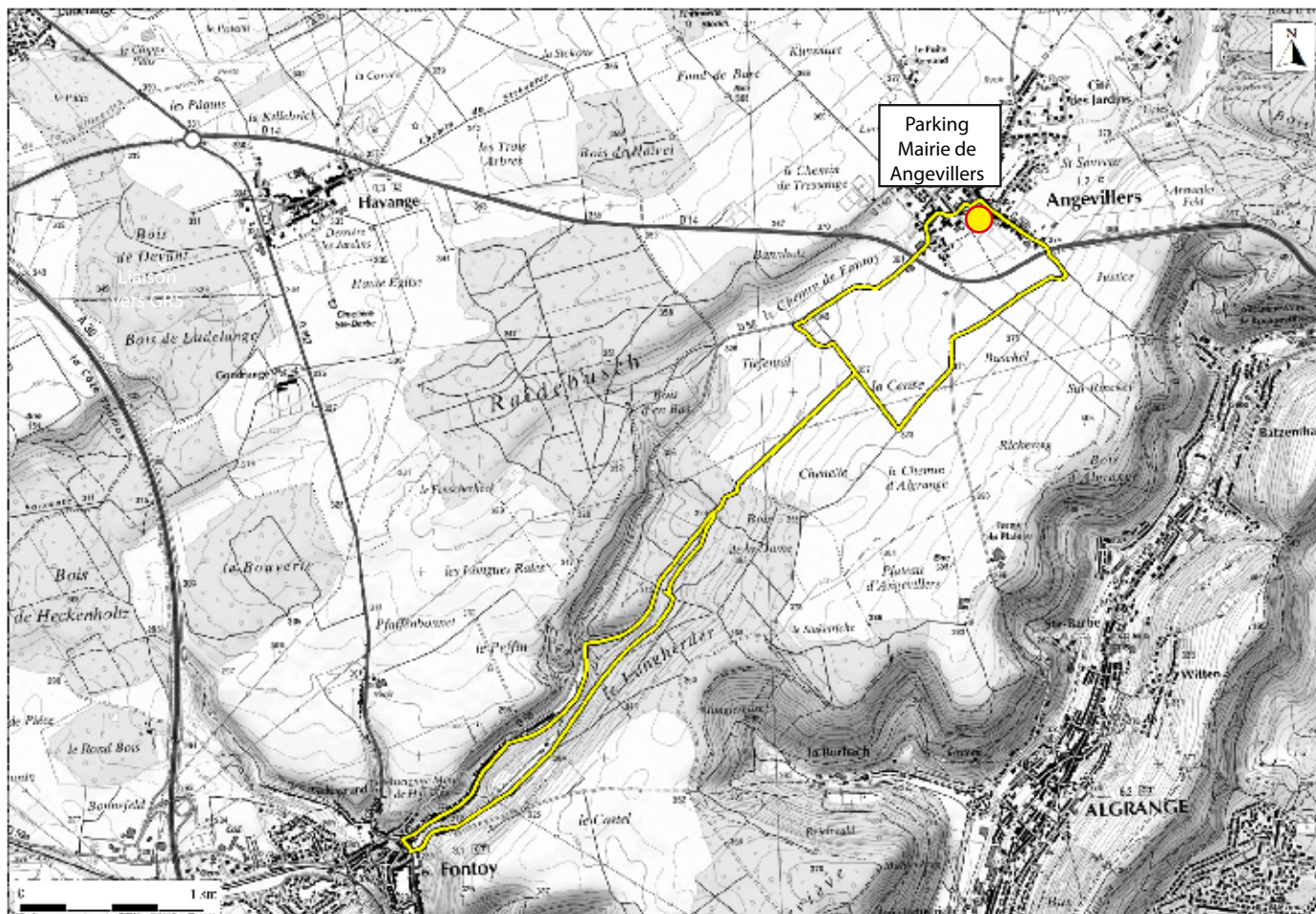
Prenez à droite puis passer de nouveau sous le pont de la RD14. Tournez ensuite à droite en direction de « la ferme du plateau » avant de suivre le chemin à travers champs.


Prenez à gauche le chemin qui mène à l'entrée de la forêt, emprunté à l'allée.

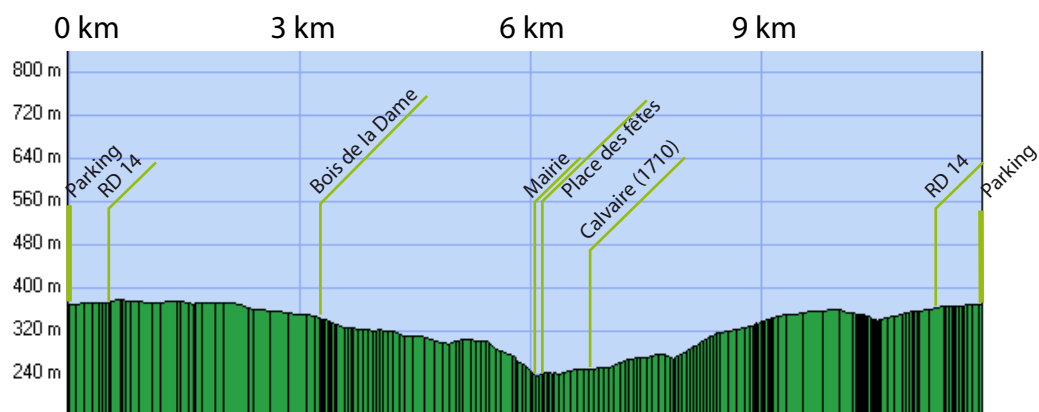
A la sortie, prenez à gauche le sentier « vers le Castel » avant de continuer pour arriver à Fontoy par la rue du Castel que l'on emprunte pour rejoindre le point de départ.

----- Infos pratiques

- **Transport** : Depuis Thionville, Fontoy est accessible en bus par la ligne 1 du réseau Citéline.
- **N° utiles** : Urgences : 112
Météo France « Moselle » : 08 99 71 02 57
- **Le conseil de l'Agglo** : Avant de partir en randonnée, veillez à vous renseigner sur les périodes de chasse.



Profil : sens du déplacement 



LA RANDONNÉE EN QUELQUES POINTS

Distance à plat	11.84 km
Distance réelle	11.84 km
Altitude minimum	237 m
Altitude maximum	378 m
Dénivelée positive	214 m
Dénivelée négative	215 m
Différence d'altitude	0 m