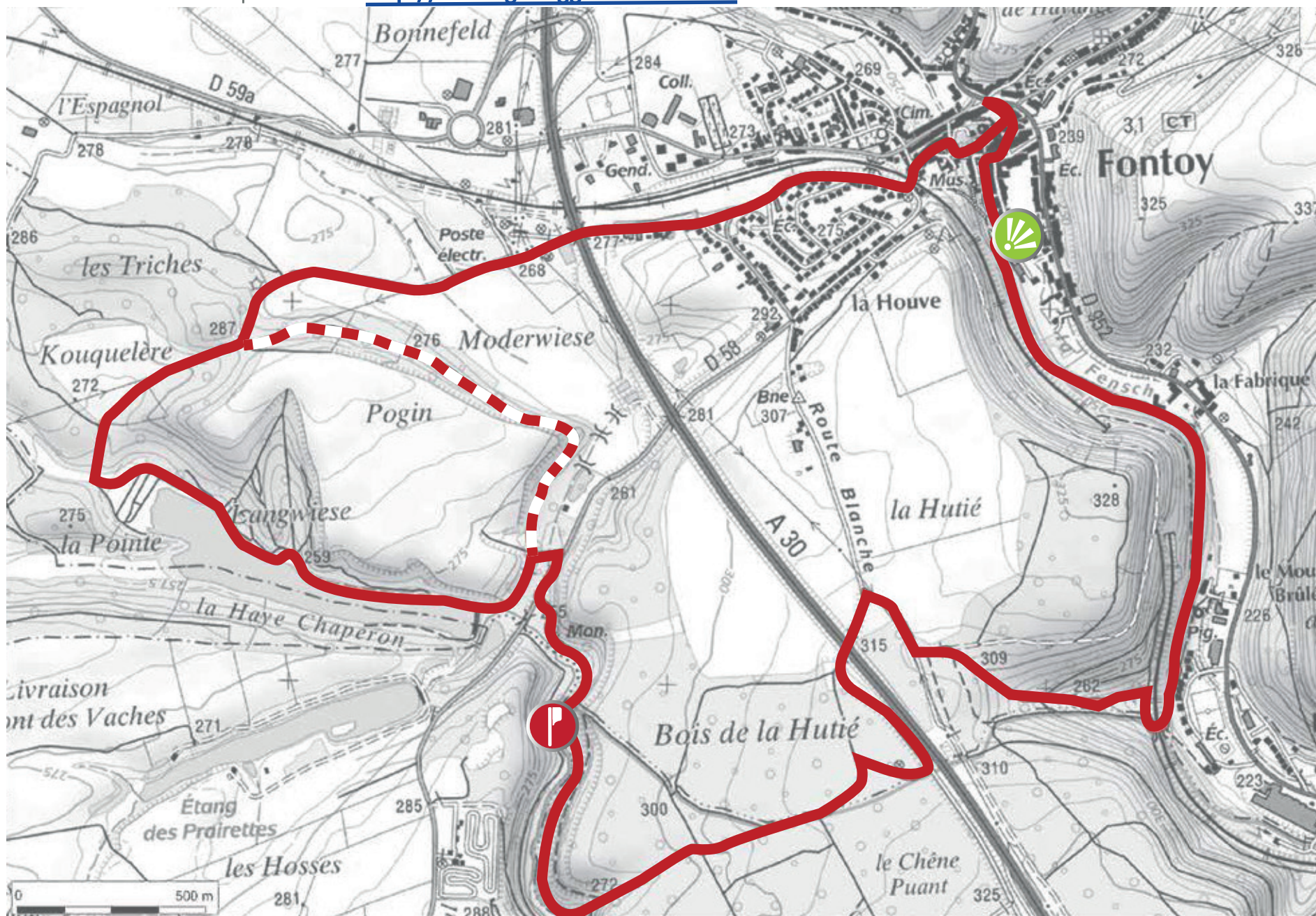




6 - Boucle de la Hutié

Carte interactive disponible sur <http://www.geoagglom-thionville.fr>

Fontoy



10,5km

3h15





Monument des fusillés du Conroy : au tout début de la Première Guerre Mondiale, en août 1914, dix Français sont fusillés par les Allemands à l'entrée de la vallée du Conroy. En 1928, un monument est érigé par le Souvenir Français. En 1940, « Fentsch » est à nouveau occupée. Le Monument aux Morts de 1928 est détruit par les Allemands. Fontoy est libérée en septembre 1944. En 1954, le monument des Fusillés du Conroy est reconstruit.



Maison de l'information - ancien lavoir aux sources de la Fensch : rénové, le vieux lavoir de Fontoy présente aujourd'hui des pages d'histoire du bourg. Situé au cœur du vieux village, la Maison de l'information expose des vestiges de la nécropole mérovingienne, découverte en 1990.

Parking : Monument des fusillés à Fontoy

Depuis le parking, empruntez à droite la route départementale RD58 puis à gauche, la route vers le « Pogin ». Quittez ensuite la route pour prendre à gauche, le sentier qui mène en forêt et qui longe un étang avant d'aboutir sur un petit remblai.

Tournez à droite et suivez l'allée qui mène à une prairie et à la forêt. Longez le poste électrique, passez sous le pont de l'autoroute A30. Continuez ensuite rue de la Centrale avant de tourner à droite rue du Dr Ringenssen, puis à gauche et à droite.

Traversez la rue des Lilas avant de poursuivre le long de l'école. Empruntez la rue du Dr Ringenssen et quittez le pont à gauche. Passez sous le 2^e pont pour aboutir rue du Klopp. Tournez ensuite successivement à droite rue des Fontaines, rue du Château et rue du Moulin. Empruntez la rue des Fontaines et passez derrière la Maison de l'Information tout en longeant la Fensch sur la gauche. Tournez de nouveau à droite, puis à gauche avant de continuer en forêt.

Prenez ensuite à droite et passez sous le pont. Continuez sur le trajet à droite puis à gauche. Au bout du sentier, tournez à gauche puis à droite sur la route à travers champs.

Au stop, prenez à gauche puis passez sur le pont de l'autoroute. Continuez avant de tourner à

droite pour entrer dans la forêt domaniale de Moyeuve*. Au bout du sentier, prenez à droite, puis à gauche.

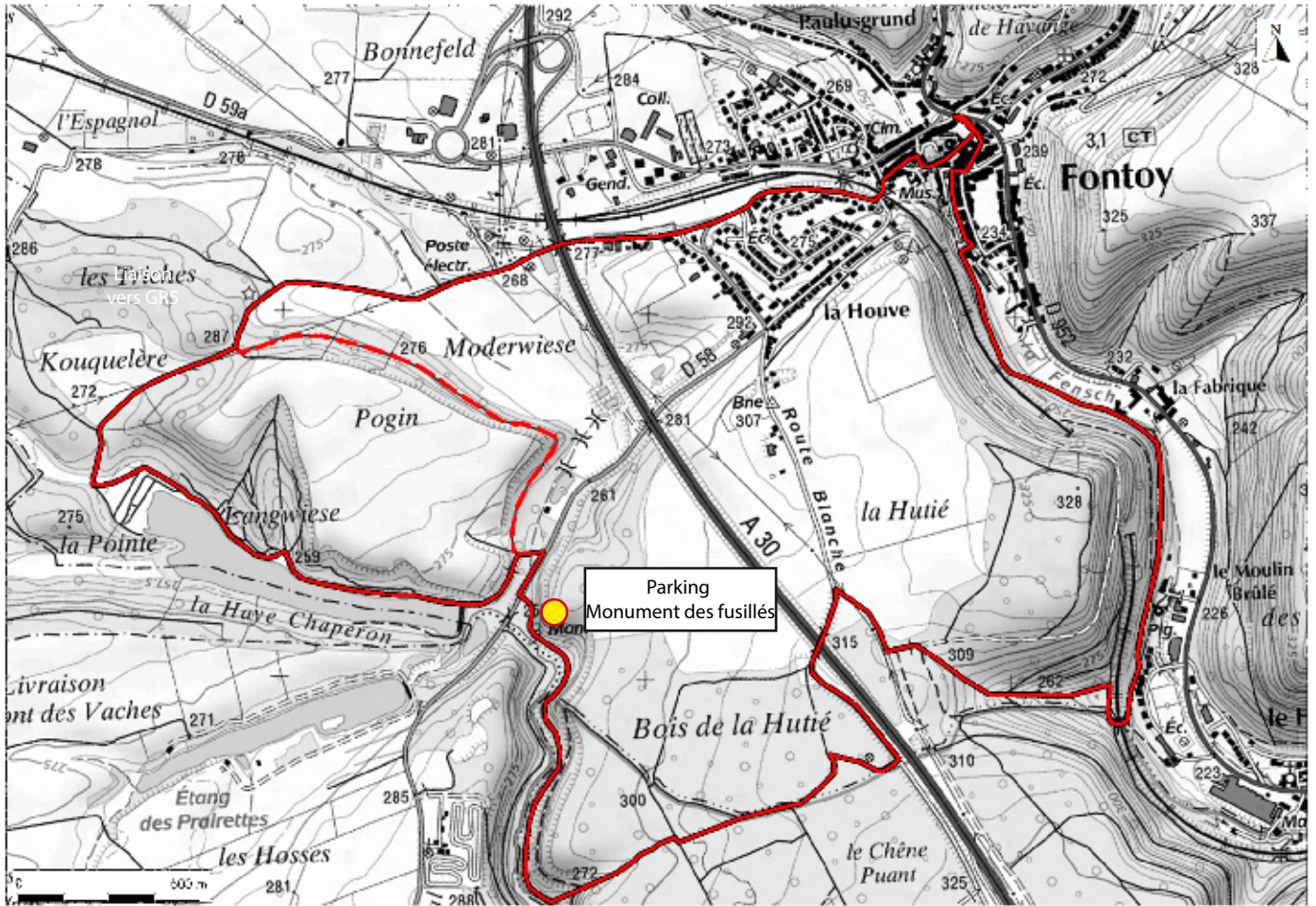
En quittant la forêt, empruntez sur la droite le sentier qui mène au point de départ.


** Attention ! Certains passages à cet endroit présentent quelques difficultés (arbres couchés).*

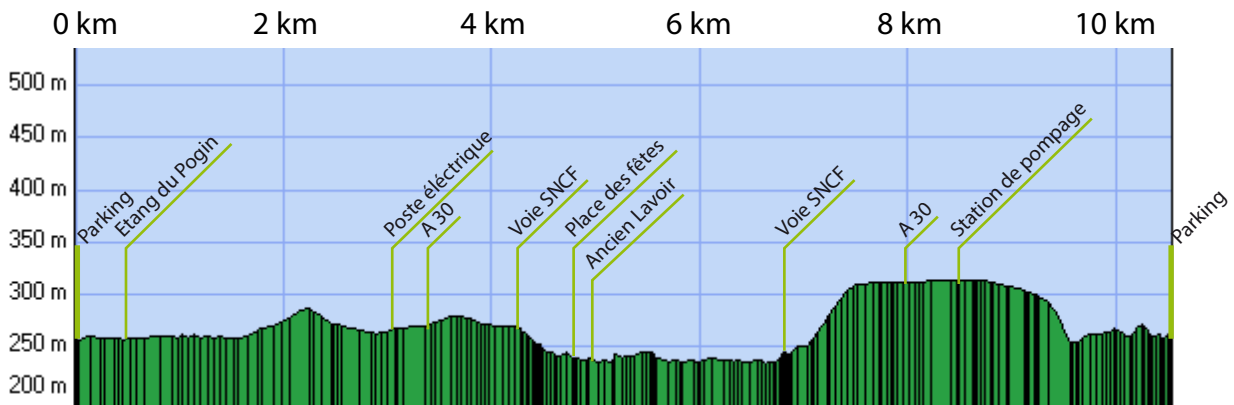


----- Infos pratiques

- **Transport** : Depuis Thionville, Fontoy est accessible en bus par la ligne 1 du réseau Citéline.
- **N° utiles** : Urgences : 112
Météo France « Moselle » : 08 99 71 02 57
- **Le conseil de l'Agglo** : N'oubliez pas de regarder les prévisions météo. Dans tous les cas, il est plus sage de vous munir d'un vêtement imperméable.



Profil : sens du déplacement 



LA RANDONNÉE EN QUELQUES POINTS

Distance à plat	10.52 km
Distance réelle	10.52 km
Altitude minimum	232 m
Altitude maximum	313 m
Dénivelée positive	236 m
Dénivelée négative	237 m
Différence d'altitude	0 m