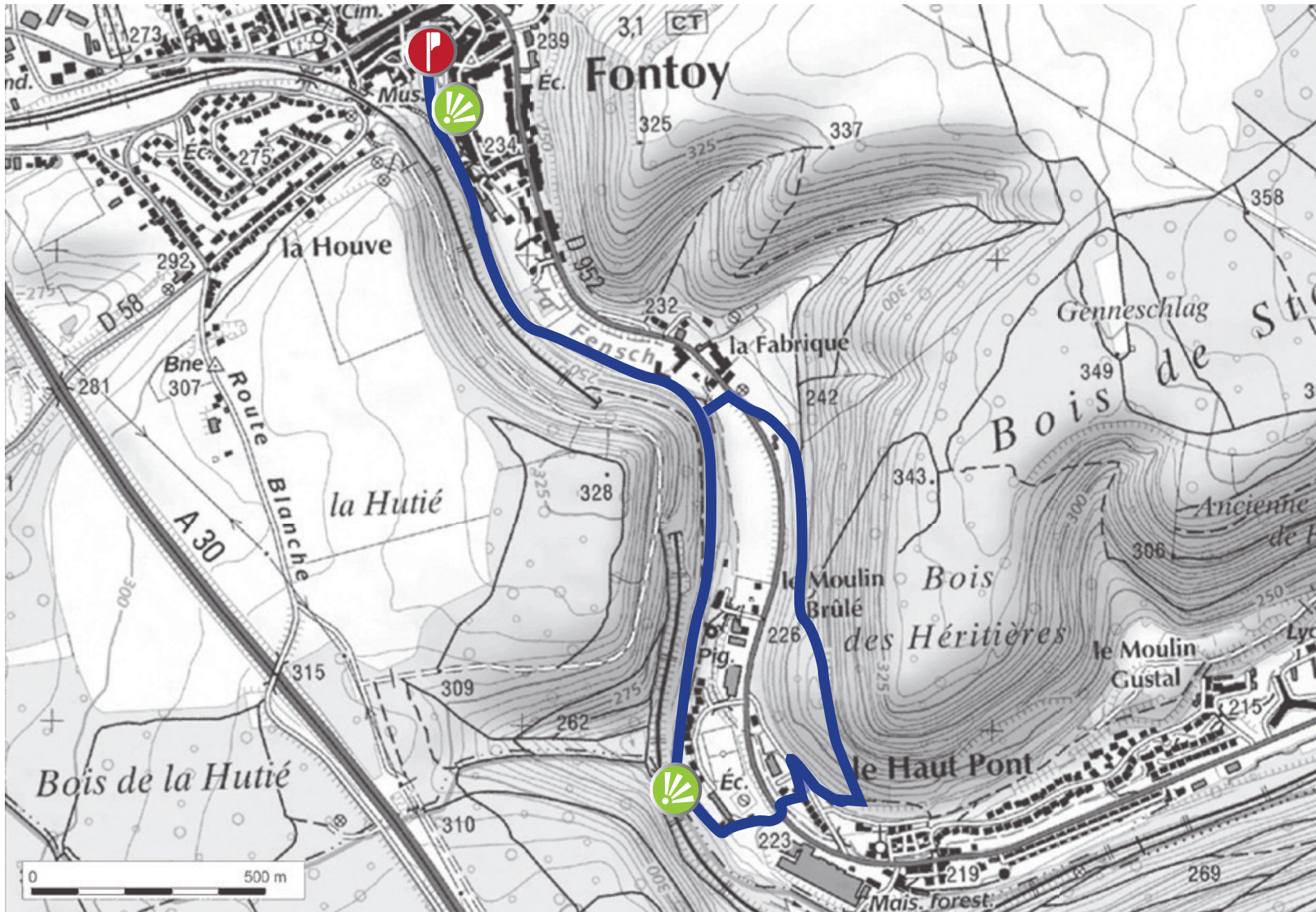




# 5 - Circuit du Woess

Carte interactive disponible sur <http://www.geoagglomeration-thionville.fr>

Fontoy



4,5km

1h30







**Maison de l'information - ancien lavoir aux sources de la Fensch** : *renové, le vieux lavoir de Fontoy présente aujourd'hui des pages d'histoire du bourg. Situé au cœur du vieux village, la Maison de l'information expose des vestiges de la nécropole mérovingienne, découverte en 1990.*

**Mine du Karl Lueg (ou mine du Haut-Pont)** : *seconde mine de fer de Fontoy, elle est ouverte en 1892. Son entrée se situe près de la vieille cité, à proximité de l'ancienne école primaire.*



*Porte du Plateau lorrain et du Pays-Haut, Fontoy est située sur la rive droite de la Fensch. Les paysages de la commune allient cadre verdoyant et bucolique avec paysages industrialisés, témoignages du passé minier.*

*Le circuit du Woess vous transportera le temps d'une promenade des mérovingiens aux mines de fer.*



**Parking** : *ancien lavoir de Fontoy*

Au départ place des Fêtes, empruntez la rue du Moulin sur 400 mètres. Tournez à droite et passez devant l'ancien lavoir (désormais Maison de l'information).

Suivez la rive droite de la Fensch puis prenez le sentier qui monte entre les deux dernières maisons de la rue. Tournez ensuite à gauche

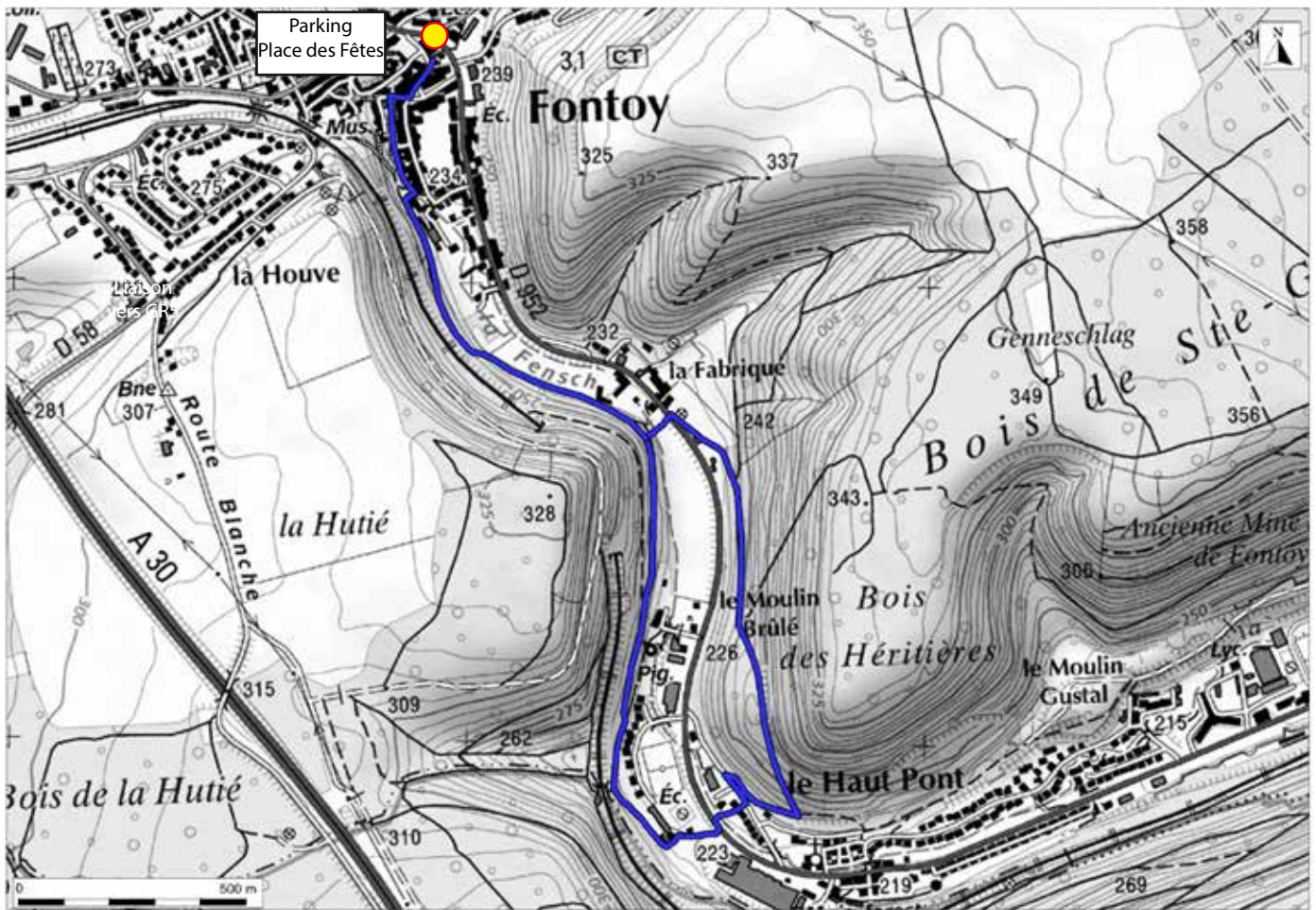
vers l'ancien moulin. Suivez le sentier du Woess jusqu'au terrain de sport.


Prenez la rue de l'École et poursuivez jusqu'au stop. Tournez ensuite à droite et longez la piste cyclable jusqu'au passage piétons. Traversez la route départementale RD952 pour emprunter la rue du Haut-Pont.

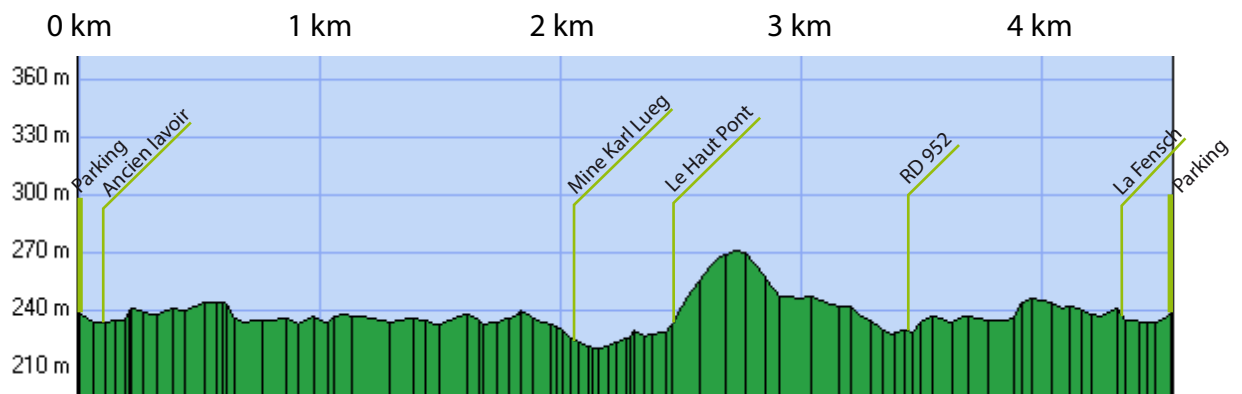
Prenez à droite pour entrer dans la forêt de Sainte-Geneviève et retraversez la RD952 au lieu-dit Brasserie. Franchissez ensuite le petit pont de la Fensch avant de reprendre le chemin du Woess et de regagner le point de départ au niveau du vieux lavoir.

## Infos pratiques

- **Transport** : Depuis Thionville, Fontoy est accessible en bus par la ligne 1 du réseau Citéline.
- **N° utiles** : Urgences : 112  
Météo France « Moselle » : 08 99 71 02 57
- **Le conseil de l'Agglo** : Quelque soit la longueur de votre randonnée, n'oubliez pas d'emporter de l'eau.



Profil : sens du déplacement 



**LA RANDONNÉE EN QUELQUES POINTS :**

A voir à Fontoy : le vieux lavoir aux sources de la Fensch.  
 Le musée de la nécropole mérovingienne découverte en 1990.  
 Le bâtiment de la mairie de style néo-gothique (datée 1880).  
 La place de la Croix avec calvaire et Bildstock.  
 L'église Saint-Pierre reconstruite en 1845.

Sur le parcours : les anciens moulins de Fontoy (Foulon et Sainte-Marie, les anciennes tanneries le Mutel et l'ancienne brasserie).

<i>Distance à plat</i>	4.54 km
<i>Distance réelle</i>	4.54 km
<i>Altitude minimum</i>	220 m
<i>Altitude maximum</i>	270 m
<i>Dénivelée positive</i>	136 m
<i>Dénivelée négative</i>	135 m
<i>Différence d'altitude</i>	0 m