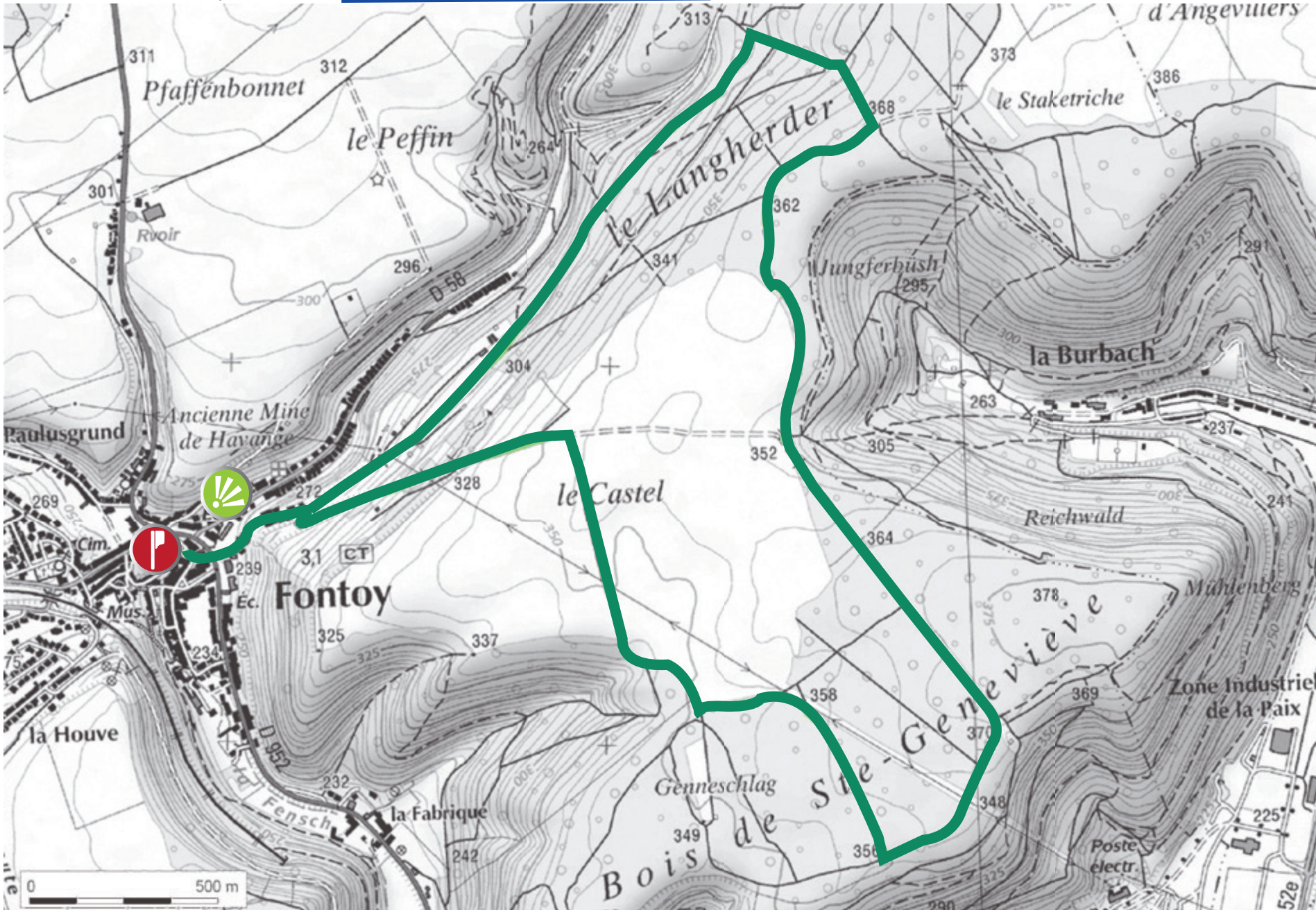




4 - Circuit du Cachetel ou Castel

Carte interactive disponible sur <http://www.geoagglo-thionville.fr>

Fontoy




8km

2h30





 **Mairie de Fontoy** : située rue de Metz, cette Mairie-école a été érigée en 1885, sur les plans de Wilhelm Hermann, architecte de l'arrondissement de Thionville.



Le circuit du Cachetel est constitué d'une bretelle montante, qui s'étend sur 1 kilomètre. Cet itinéraire est traversé par le GR5 (sentier de Grande Randonnée).

Parking : Place des Fêtes à Fontoy

Traversez la route départementale D952. A gauche de la Mairie, prenez la petite rue du Cachetel.

Après 300 mètres, dans l'épingle à cheveux, tournez à droite.

Sur 800 mètres, suivez le sentier de grande randonnée GR5 avant de tourner à droite.

Traversez le champ jusqu'à la lisière de la forêt puis suivez le balisage en entrant dans la forêt. Effectuez plusieurs crochets.

Après 2 kilomètres, retraversez le GR5.

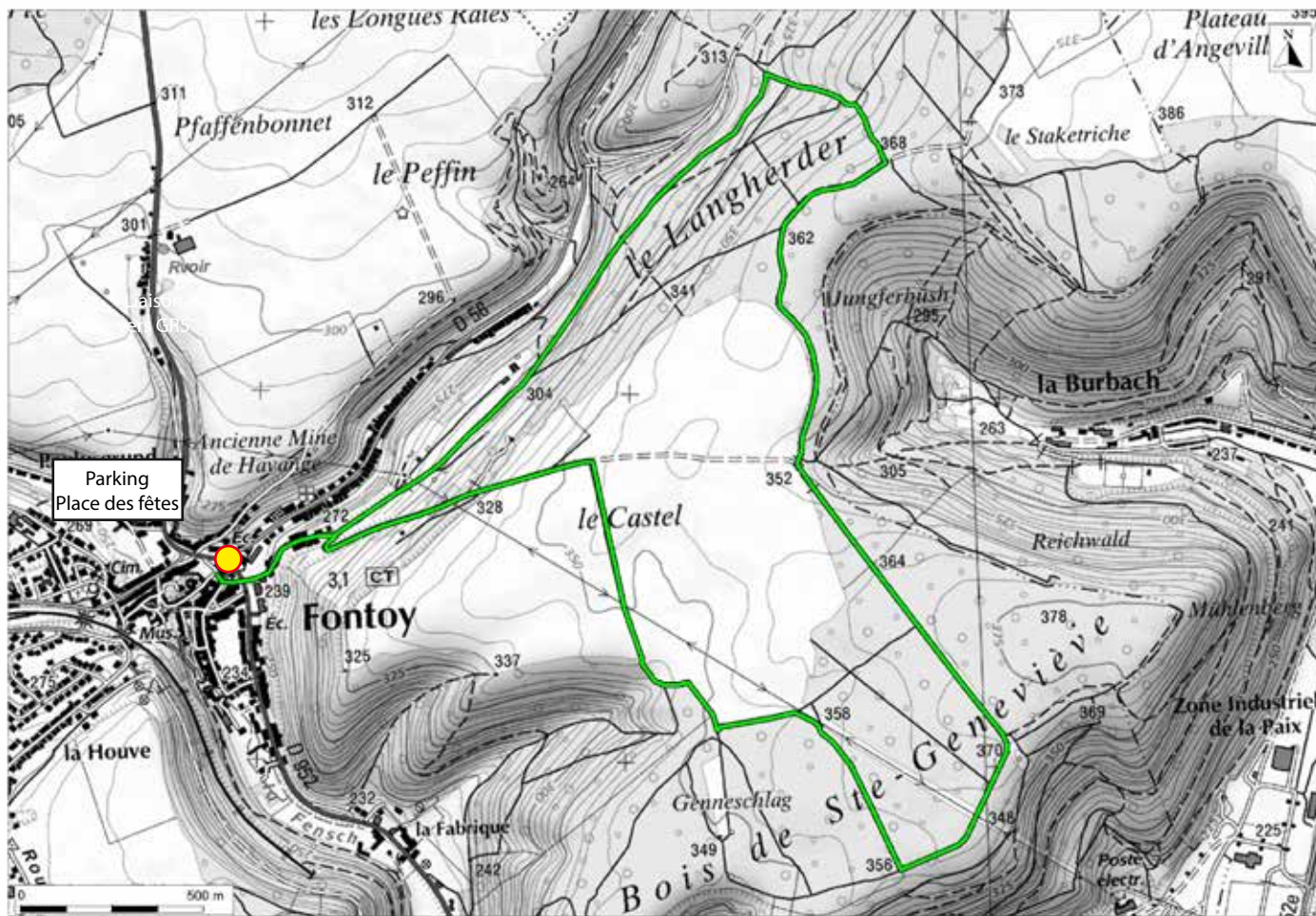
Poursuivre ensuite en bordure de lisière puis empruntez la route forestière.


Après 500 mètres, tournez à gauche avant de redescendre jusqu'à la rue du Castel pour rejoindre le sentier au niveau de l'épingle à cheveux et le point de départ.

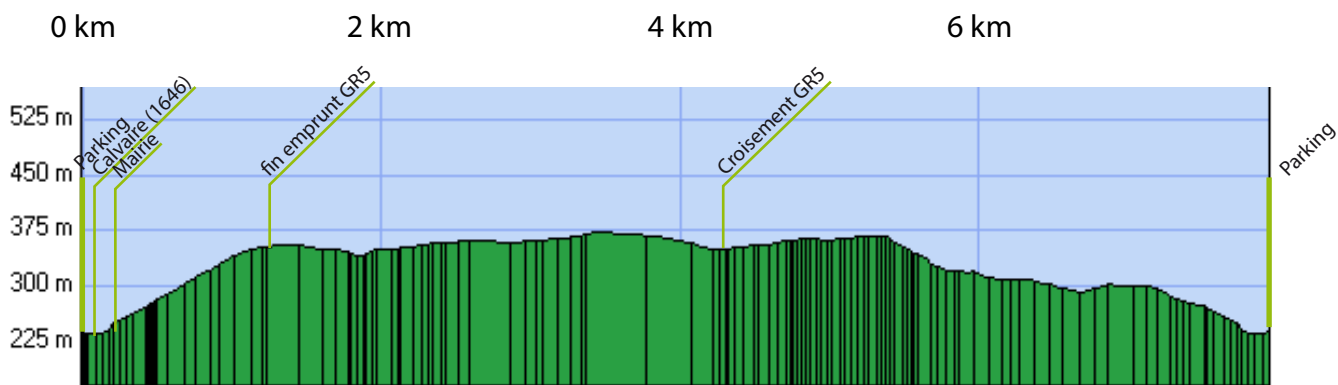


----- Infos pratiques

- **Transport** : Depuis Thionville, Fontoy est accessible en bus par la ligne 1 du réseau Citéline.
- **N° utiles** : Urgences : 112
Météo France « Moselle » : 08 99 71 02 57
- **Le conseil de l'Agglo** : Même lors d'un petit trajet de randonnée, n'oubliez pas de vous équiper d'une trousse de 1^{ers} secours (désinfectant, compresses, ciseaux, sparadraps).



Profil : sens du déplacement 



LA RANDONNÉE EN QUELQUES POINTS :

Circuit particulier, constitué d'une bretelle montante sur 1 km environ, qui aboutit aux deux boucles Nord et Sud constituant le circuit. Il est traversé par le GR5 (sentier de Grande Randonnée n°5).

Distance à plat	7,94 km 0 m
Distance réelle	7,94 km 0 m
Altitude minimum	237 m
Altitude maximum	372 m
Dénivelée positive	191 m
Dénivelée négative	191 m
Différence d'altitude	0 m