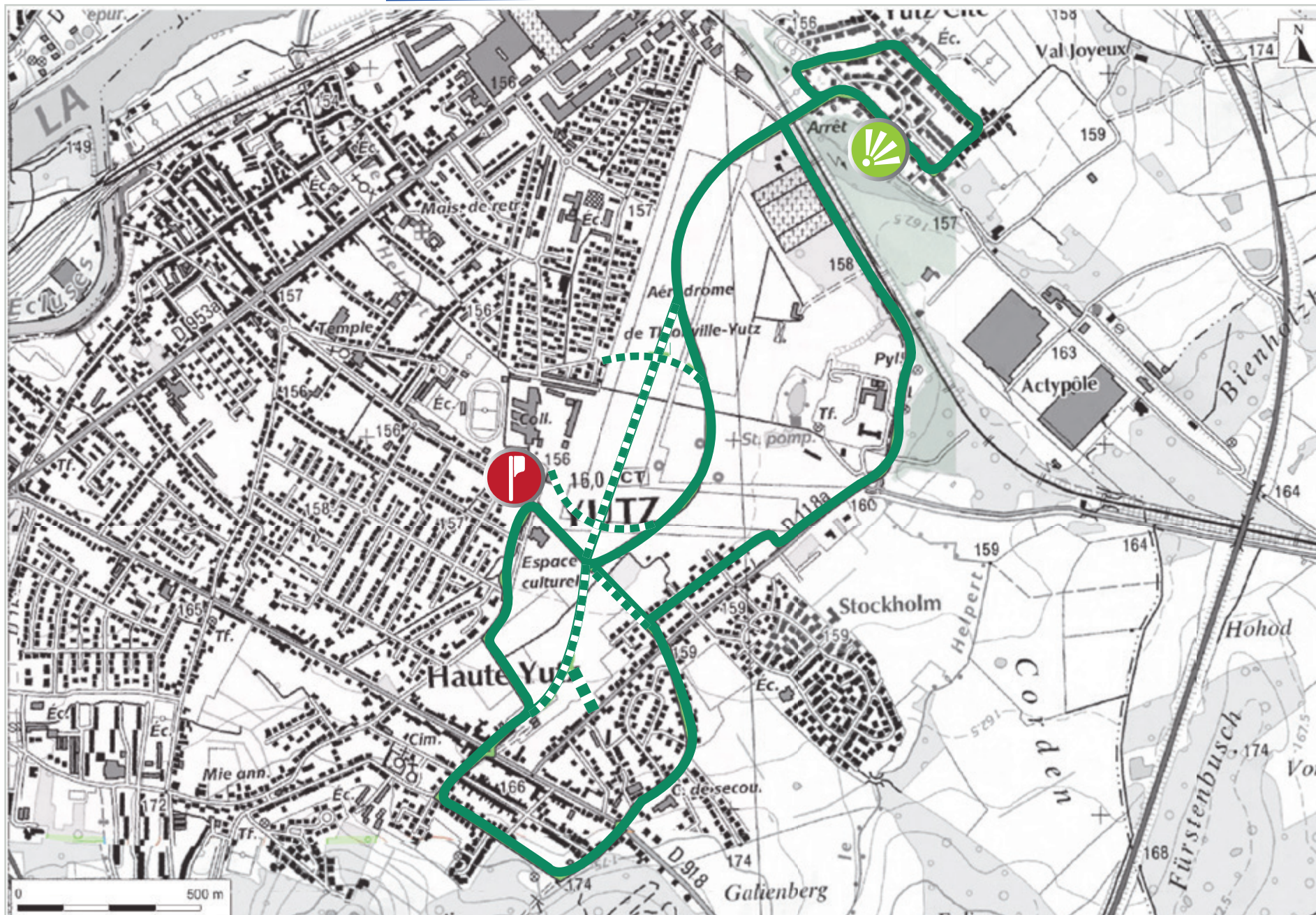




# 35 - Boucle de l'Aéroparc

Carte interactive disponible sur <http://www.geoaggl-thionville.fr>

Yutz



7,6km

2h





**Cité des ateliers SNCF** : la première pierre de la gare est posée le 1<sup>er</sup> avril 1936 en présence de Me Thorez et grâce aux crédits de la CGTU. Yutz fut une cité où la SNCF avait une place d'honneur. Ses importants ateliers employaient une forte main d'œuvre qu'il fallut loger. Ceci entraîne, dès 1912, la création d'un quartier, Yutz-cité, que les Yussois appellent alors « la colonie ».



**Eglise de la Sainte-Croix** : église paroissiale construite en 1938 en béton et en briques.



**Parking** : Place de l'arc en ciel à Yutz

**Boucle 1 Aéroparc** : Depuis la place de l'Arc en ciel, tournez à gauche puis longez l'Amphy avant de pénétrer dans le parc par la 2<sup>e</sup> entrée. En quittant le parc, prenez à droite puis à gauche au niveau du passage piétons. Traversez la route et les voies du chemin de fer puis suivre la boucle « Yutz Cité ». Tournez ensuite à gauche, passez devant le cimetière, longez le centre équestre puis la déchetterie. Au rond-point, continuez tout droit sur la piste cyclable. Après 300 mètres, tournez à droite vers le lotissement pour rejoindre la boucle 3.



**Boucle 2 Yutz Cité** : Tournez à gauche rue d'Hellerange, longez le terrain de foot puis traversez la route en direction de la rue du Val Joyeux. Prenez ensuite à droite rue Victor Hugo, passez devant le groupe du même nom, tournez à droite rue des Vosges, puis de nouveau à droite rue de Bordeaux, à gauche rue Franklin. rejoignez le départ de la boucle après avoir franchi de nouveau les voies du chemin de fer.

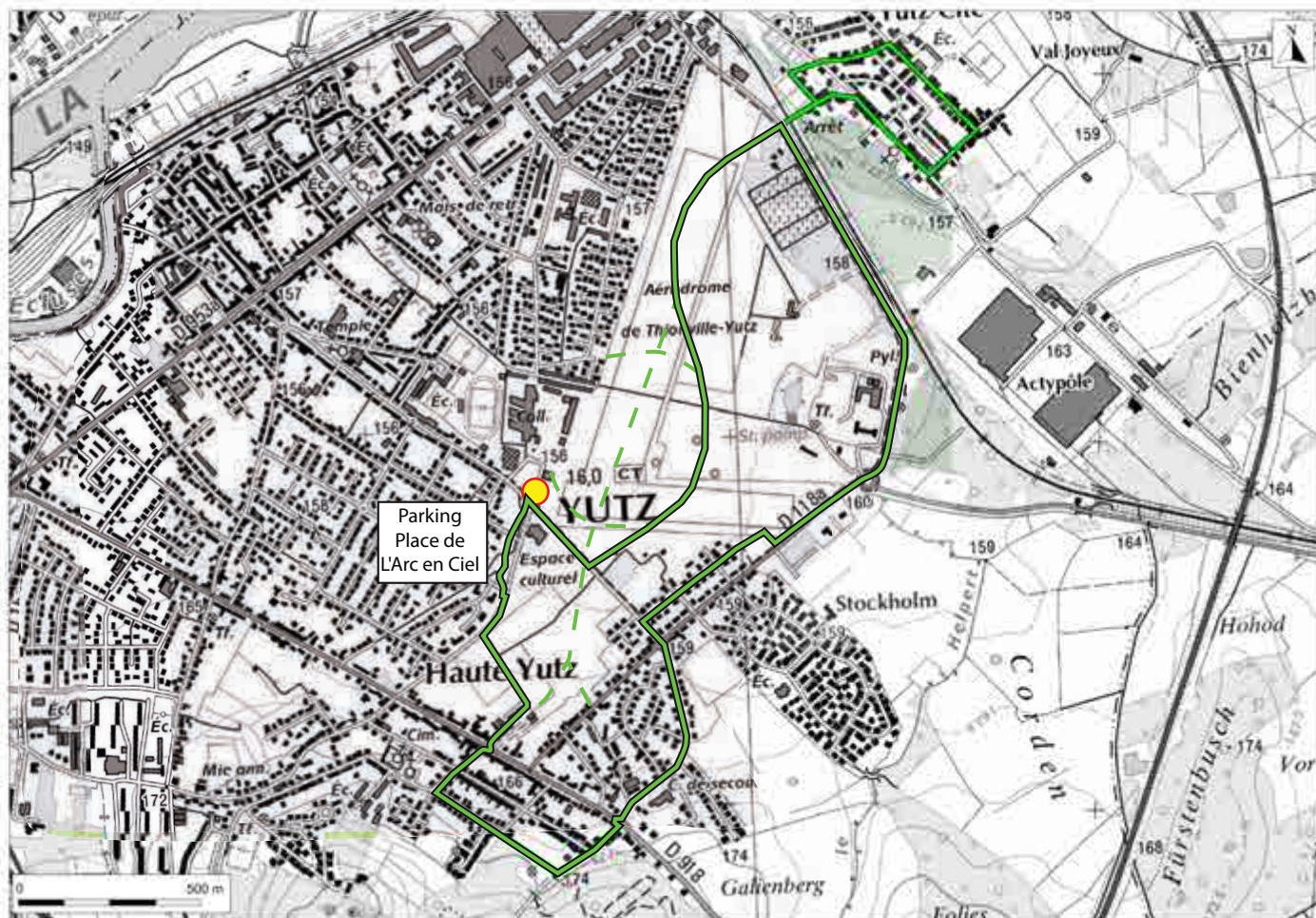
**Boucle 3 Haute-Yutz** : Tournez ensuite à gauche, passez devant le cimetière, longez le centre équestre puis la déchetterie. Au rond point, continuez tout


droit sur la piste cyclable. Après 300 mètres, tournez à droite vers le lotissement. Au bout de la rue Louis Blériot, prenez à gauche puis traversez le rond point vers la rue de Printemps. Longez la caserne des pompiers. Au carrefour, prenez en face en direction du parcours de santé. Prenez à droite rue du Stade, traversez ensuite la rue Roosevelt avant de prendre en face l'impasse Bel Air. Longez les immeubles avant de tourner à gauche, droite, puis à gauche. Rejoindre le nouveau lotissement. Au bout de la rue, prenez à droite avant de regagner le point de départ en empruntant un petit sentier qui mène à la fin de la promenade.



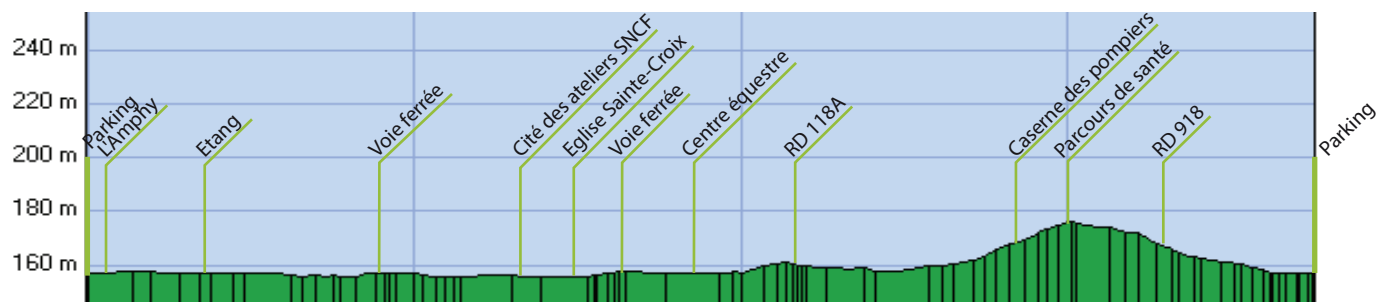
## Infos pratiques

- **Transport** : La commune de Yutz est accessible depuis Thionville en bus, par les lignes 3 et 4 du réseau Citéline.
- **N° utiles** : Urgences : 112  
Météo France « Moselle » : 08 99 71 02 57
- **Le conseil de l'Agglo** : Pendant les randonnées, ne touchez pas aux installations électriques que vous pourriez rencontrer.



Profil : sens du déplacement 

0 km                      2 km                      4 km                      6 km



**LA RANDONNÉE EN QUELQUES POINTS**

<b>Distance à plat</b>	7.49 km
<b>Distance réelle</b>	7.49 km
<b>Altitude minimum</b>	156 m
<b>Altitude maximum</b>	176 m
<b>Dénivelée positive</b>	31 m
<b>Dénivelée négative</b>	31 m
<b>Différence d'altitude</b>	0 m