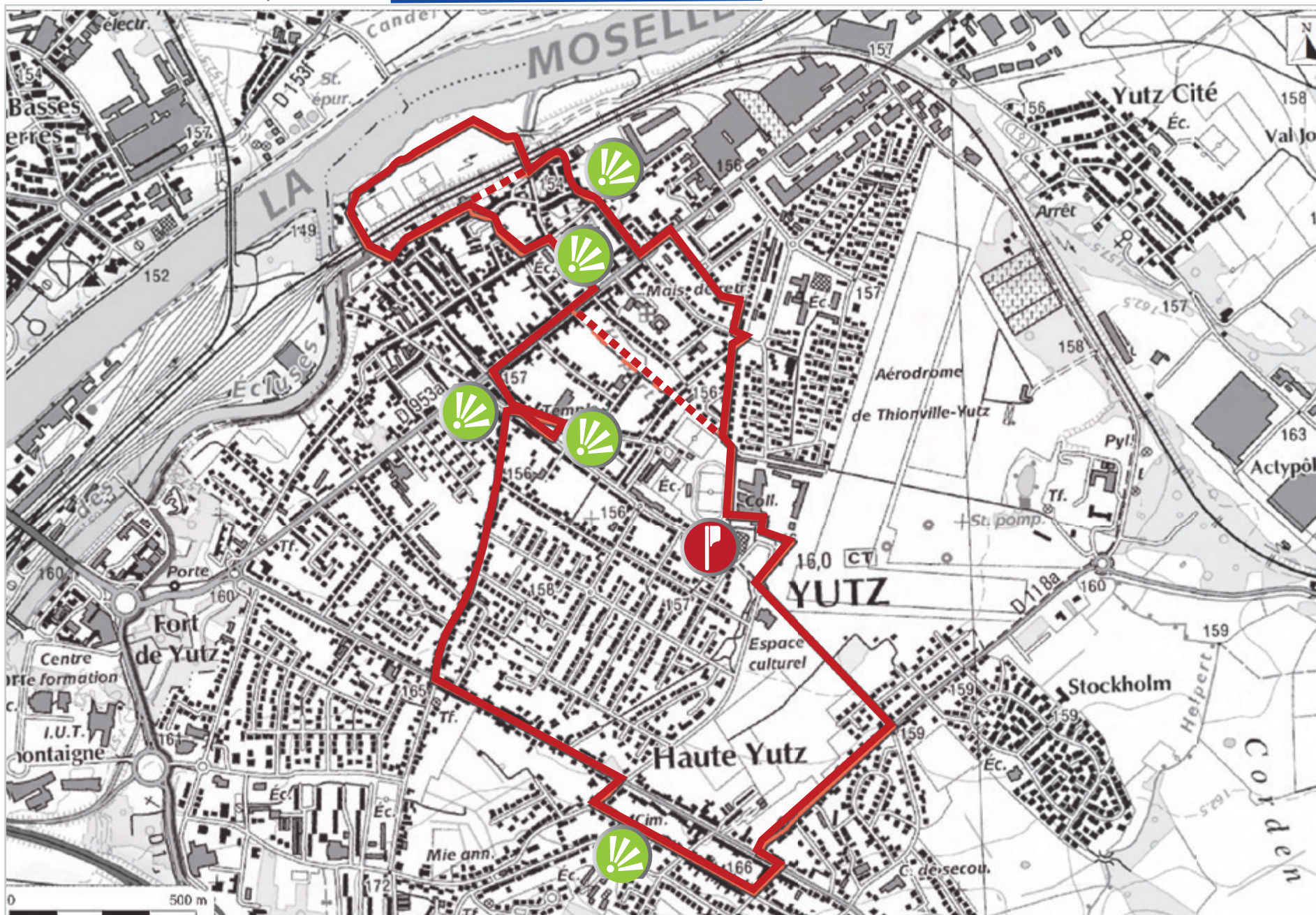




# 34 - Circuit Mermoz

Carte interactive disponible sur <http://www.geoaggl-thionville.fr>

Yutz



7,4km

2h







## Maison des bains



**Eglise Saint-Nicolas** : située à l'angle de la rue Jean Jaurès et de la Grand'rue, l'église primitive située à l'entrée ouest du village où se tint un concile en 846, fut reconstruite en 1571, puis détruite en 1815 par le Général Hugo pour faciliter la défense de Thionville. Reconstruite en 1822 par l'entrepreneur Guillemand, d'après les plans de l'architecte Derobe, elle est détruite par un incendie en 1890. Reconstruite en 1892 à l'initiative du curé Michel, elle est agrandie en 1925 et détruite en 1944. Elle est à nouveau reconstruite en 1958.



**Eglise Saint-Joseph** : édifice construit en 1963 par l'entrepreneur Loutzweiler, d'après les plans de l'architecte Martinez de Thionville, à côté de l'ancienne église paroissiale Sainte-Ursule.



**Eglise Sainte-Ursule** : édifice construit au 19<sup>e</sup> siècle après la destruction du village de haute Yutz en 1815, et aujourd'hui désaffectée.



**Temple protestant** : temple construit en 1928, date portée par le linteau du portail.



**Fresque Greg Gawra** : œuvre de Greg Gawra, peintre mosellan, représentant le chemin de fer à Yutz. Cette dernière s'inscrit dans le circuit « Greg Gawra », auteur de nombreuses fresques mettant en scène la mémoire industrielle et rurale de la région.

**Parking** : Place de l'Arc en ciel à Yutz

Au départ place de l'Arc en ciel, empruntez le chemin qui passe derrière le collège Jean Mermoz jusqu'à la piste cyclable.

Variante : Continuez tout droit par la piste cyclable jusqu'à l'avenue des Nations avant de rejoindre l'itinéraire principal.

Tournez à droite, rue Guynemer. Au stop, prenez à droite jusqu'au carrefour. Tournez ensuite successivement à gauche puis à droite, la rue Henri Dunant. Remontez l'avenue Mozart jusqu'à l'avenue des Nations. Parcourez 100 mètres et tournez à droite, rue de la Culture. Longez la Maisons des bains en direction de la rue desPrés.

Au cadran solaire, deux possibilités :

Variante : empruntez le chemin en face qui rejoint la rue de Warth.

Tournez à droite, passez sous la voie ferrée et rejoignez le chemin qui longe les berges de la Moselle, derrière le stade de rugby. Empruntez la rue de la Moselle, passez sous la voie ferrée et prenez à gauche la rue de Warth. Empruntez ensuite sur la droite, la place Arnay le Duc puis la rue des distillateurs, jusqu'à la Grand' rue.

Passez devant le groupe scolaire Charles Peguy et tournez à droite, chemin de l'Église. Prenez à droite et empruntez l'avenue des Nations jusqu'à la rue de la République. Longez la salle Bestien puis poursuivre rue Drogon en direction du Temple.

Traversez le square du Temple et revenir par la rue de la République jusqu'à la fresque Greg Gawra.

Remontez la rue des Romains. Au feu tricolore, prenez à gauche rue du Président Roosevelt puis à droite, rue de la Pépinière.

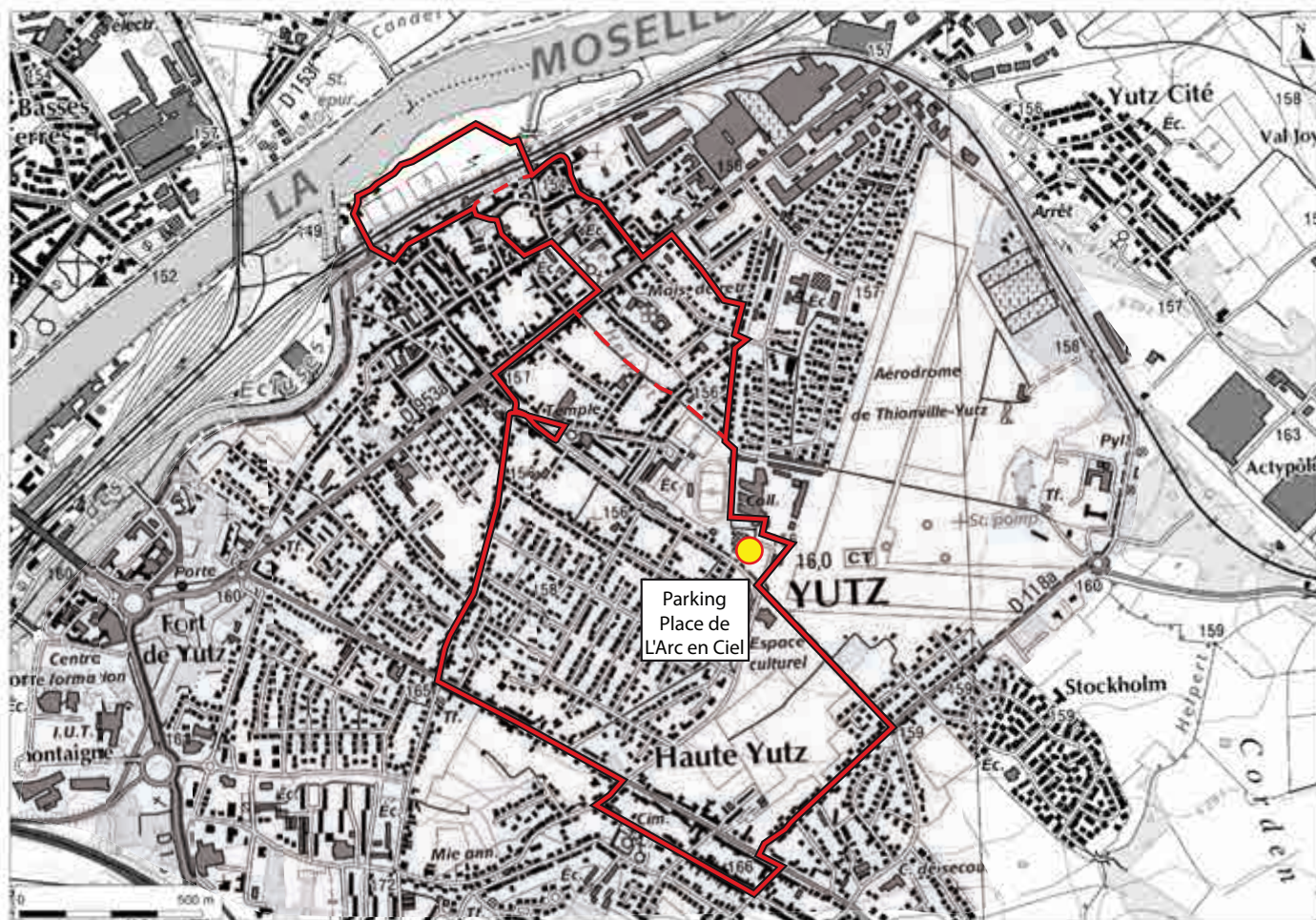


Tournez à gauche, rue de l'ancienne Mairie, coupez la rue du Stade et continuez en direction de la rue de la Liberté. Prenez à gauche, rue de la Chapelle en direction de la rue du Président Roosevelt. Tournez à gauche et au niveau du passage piétonS, traversez pour rejoindre la route de Kuntzig.

Au rond-point, prenez à gauche la piste cyclable qui longe la rue de la République et l'Aéroparc pour revenir au point de départ.

## Infos pratiques

- **Transport** : La commune de Yutz est accessible depuis Thionville en bus, par les lignes 3 et 4 du réseau Citéline.
- **N° utiles** : Urgences : 112  
Météo France « Moselle » : 08 99 71 02 57
- **Le conseil de l'Agglo** : Sur le chemin, ne vous approchez pas et ne donnez pas à manger aux animaux que vous pourriez rencontrer.



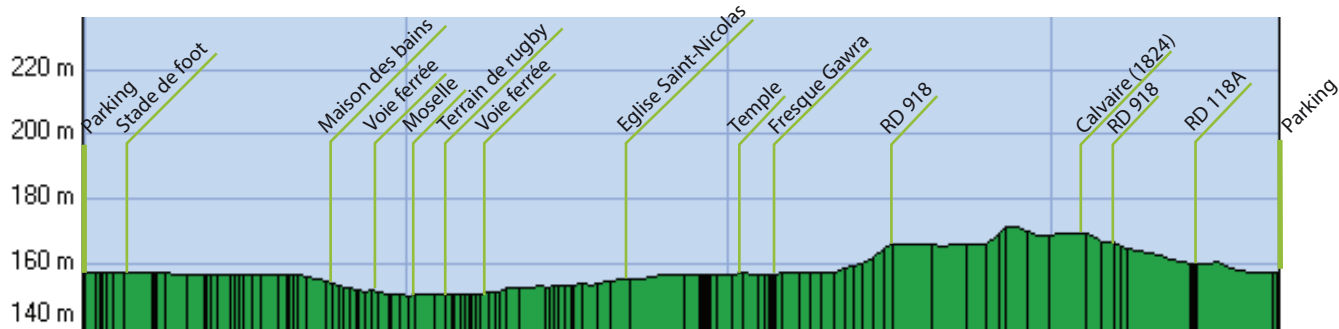
Profil : sens du déplacement 

0 km

2 km

4 km

6 km



**LA RANDONNÉE EN QUELQUES POINTS**

Distance à plat	7.41 km
Distance réelle	7.41 km
Altitude minimum	149 m
Altitude maximum	171 m
Dénivelée positive	29 m
Dénivelée négative	29 m
Différence d'altitude	0 m