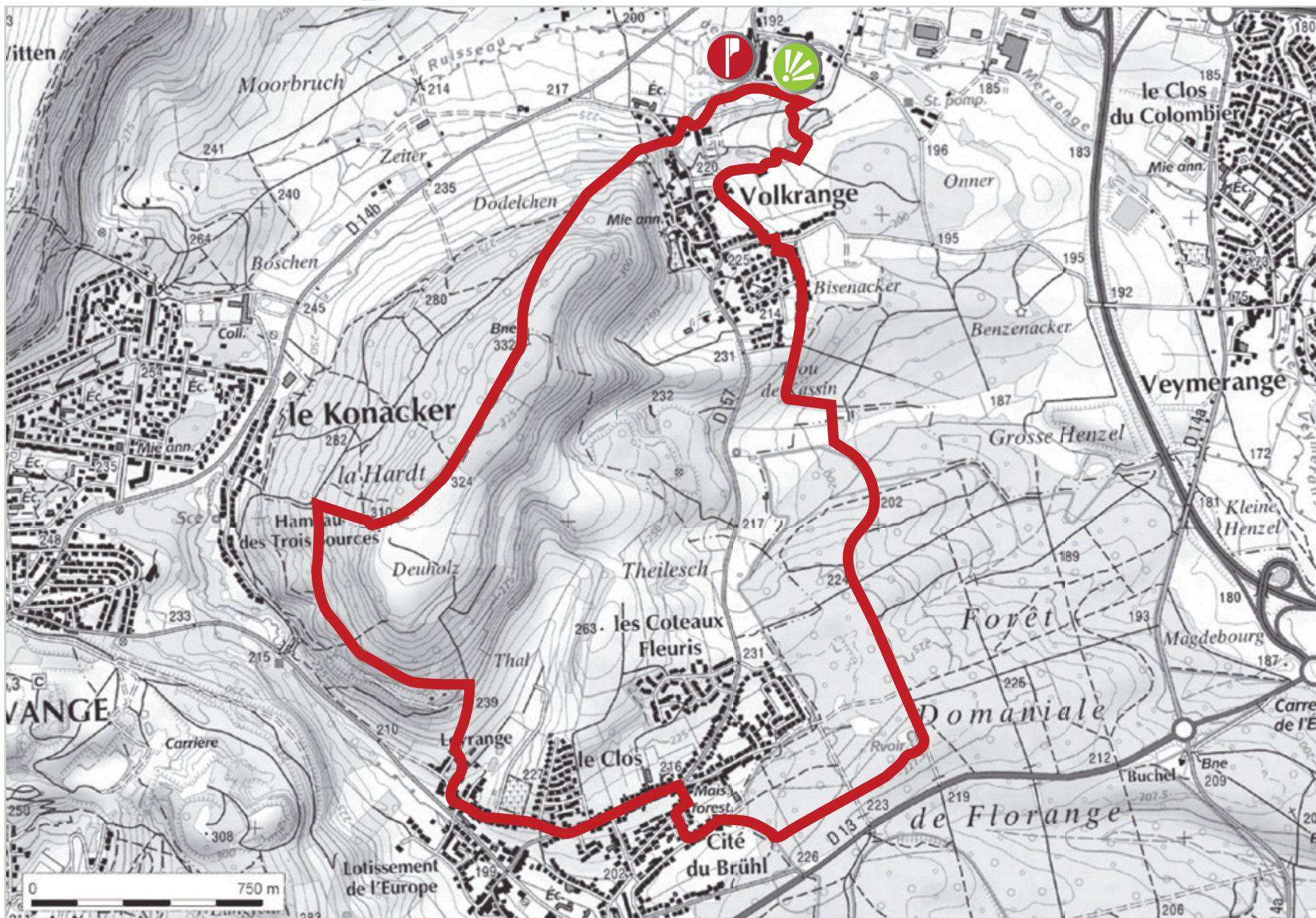




30 - Circuit de la Hardt - Volkrange

Carte interactive disponible sur <http://www.geoagglo-thionville.fr>

Thionville - Volkrange



8,5km

2h45





Château de Volkrange : un premier château (détruit) est édifié de 1242 à 1248 pour Arnoux II, seigneur de Volkrange, sur une plate-forme rectangulaire entourée de douves qui subsiste toujours. Au XVI^e siècle le logis est reconstruit puis restauré à partir de 1671 par Jean de Pouilly, après les dommages causés par la Guerre de Trente Ans. Dans la 1^{ère} moitié du XVIII^e siècle, il est modernisé par des percements et de nouveaux aménagements intérieurs. En 1741, des dépendances comprenant des écuries et un pigeonnier sont construites à l'Ouest et au Nord. En 1841, un nouveau logis est érigé sur le côté Est de la cour pour Barthélemy Bompard, qui a acquis le domaine l'année précédente. Dans la seconde moitié du XIX^e siècle, une chapelle est aménagée dans la salle voûtée du rez-de-chaussée du vieux logis pour la famille Bompard, avec porte et fenêtres en pastiche néo roman. En 1952, le domaine est vendu aux pères du Sacré-Cœur, puis racheté en 1996 par la ville, qui loue le vieux logis à l'association des « Amis du vieux château ». La dépendance et le nouveau logis ont été depuis transformés en centre d'accueil touristique. **Depuis le 8 octobre 1984, le château et ses communs est inscrit au titre des monuments historiques.**

Le circuit de la Hardt traverse le domaine de Volkrange, qui est doté de deux châteaux (13^e et 18^e siècle), d'un parc ombragé (arbres remarquables), d'un hôtel-restaurant et d'un espace culturel (Saint-Michel). A Marspich, l'entrée du parcours se fait par la forêt domaniale avec la présence d'un chêne remarquable.

Parking : Domaine VTF Volkrange



Au départ, traversez le parc, sortez par le portail principal et débouchez sur la boucle de la ferme.

Prenez ensuite le chemin des primevères, longez le lotissement avant de pénétrer dans la forêt de Florange.

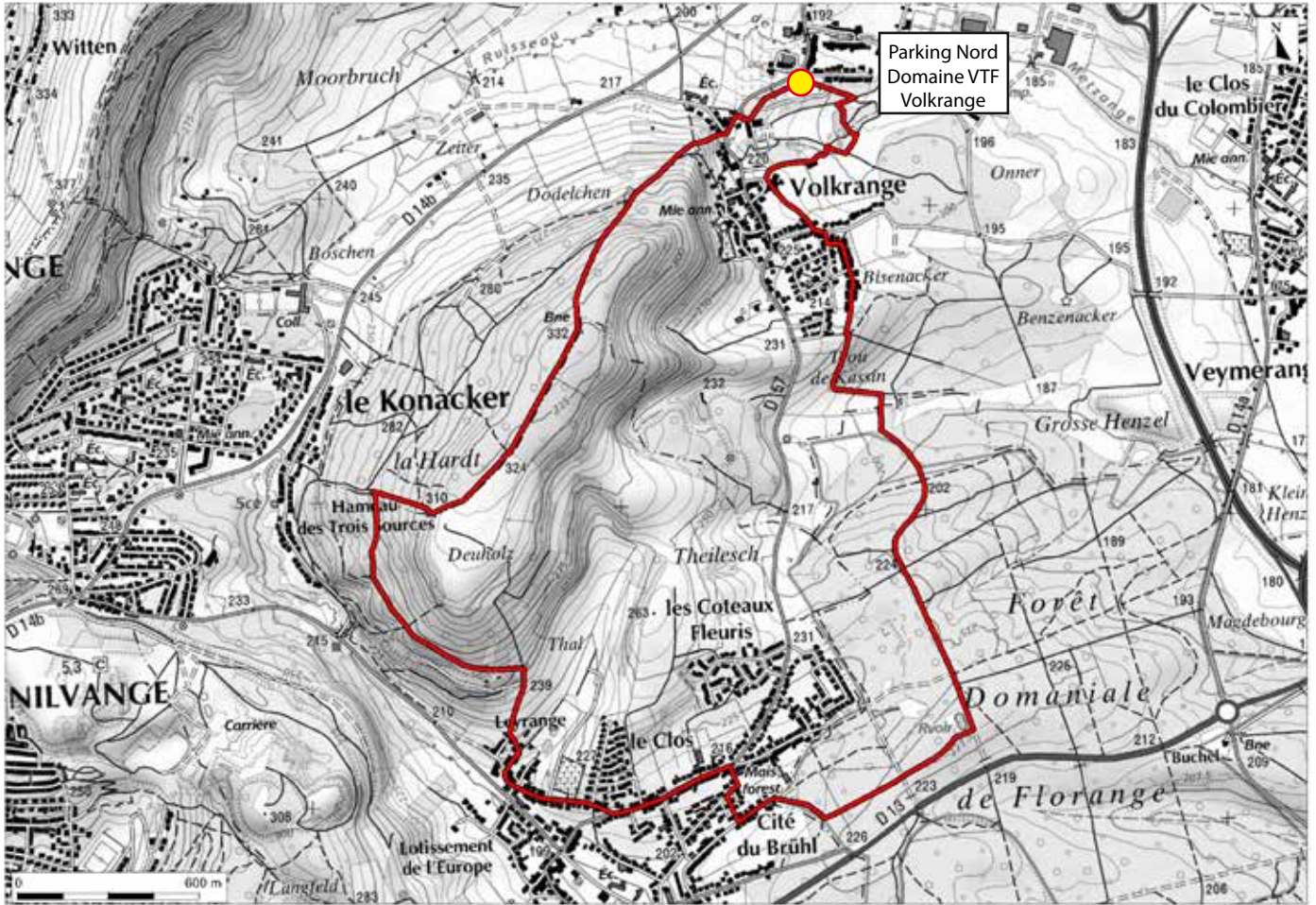
A l'angle du réservoir d'eau, tournez à droite pour arriver, après 600 mètres, dans la cité du Brühl à Marspich. Puis, à gauche, suivez la route départementale D57 sur 400 mètres, passez devant le cimetière et montez à droite vers la forêt (point de vue sur Hayange).


Le chemin débouche ensuite sur le plateau de la Hardt et continue sur la crête.

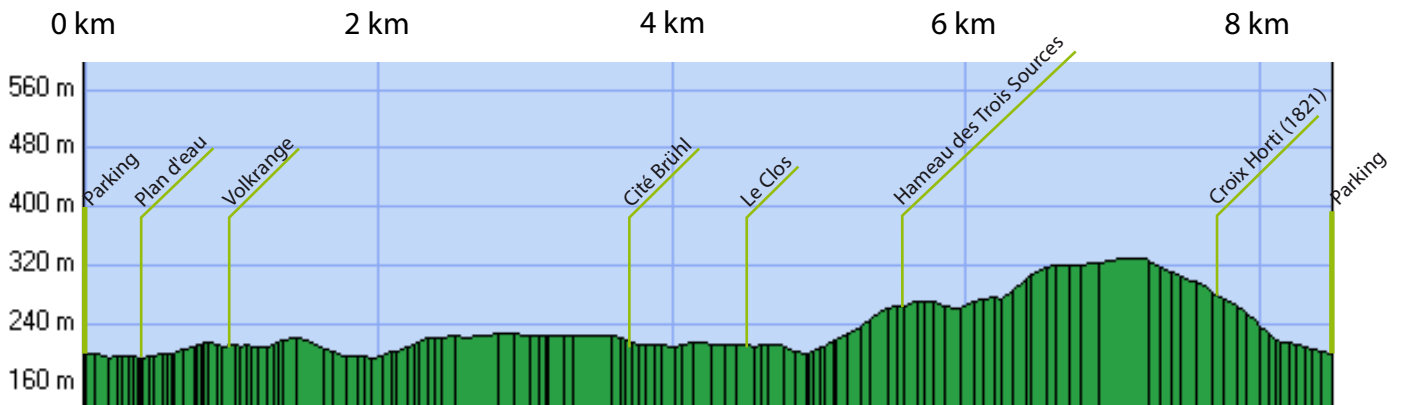
En sortant de la forêt (point de vue sur le Mont Saint-Michel) le chemin plonge sur Volkrange pour rejoindre le parking de départ.

Infos pratiques

- **Transport** : Thionville - Volkrange est accessible par la ligne n°31 du réseau Citéline.
- **N° utiles** : Urgences : 112
Météo France « Moselle » : 08 99 71 02 57
- **Le conseil de l'Agglo** : Hydratez-vous bien (1,5 l minimum pour une randonnée d'une journée), cela vous aidera à minimiser les risques de tendinites.



Profil : sens du déplacement 



LA RANDONNÉE EN QUELQUES POINTS :

Circuit agréable et varié. Le circuit traverse le domaine de Volkrange, qui se compose de deux châteaux (13^e et 18^e siècle), d'un parc ombragé (arbres remarquables), d'un hôtel-restaurant et d'un espace culturel (Saint Michel).

A Marspich, l'entrée se fait dans la forêt domaniale avec la présence d'un chêne remarquable.

<i>Distance à plat</i>	8.49 km
<i>Distance réelle</i>	8.49 km
<i>Altitude minimum</i>	195 m
<i>Altitude maximum</i>	330 m
<i>Dénivelée positive</i>	227 m
<i>Dénivelée négative</i>	226 m
<i>Différence d'altitude</i>	0 m