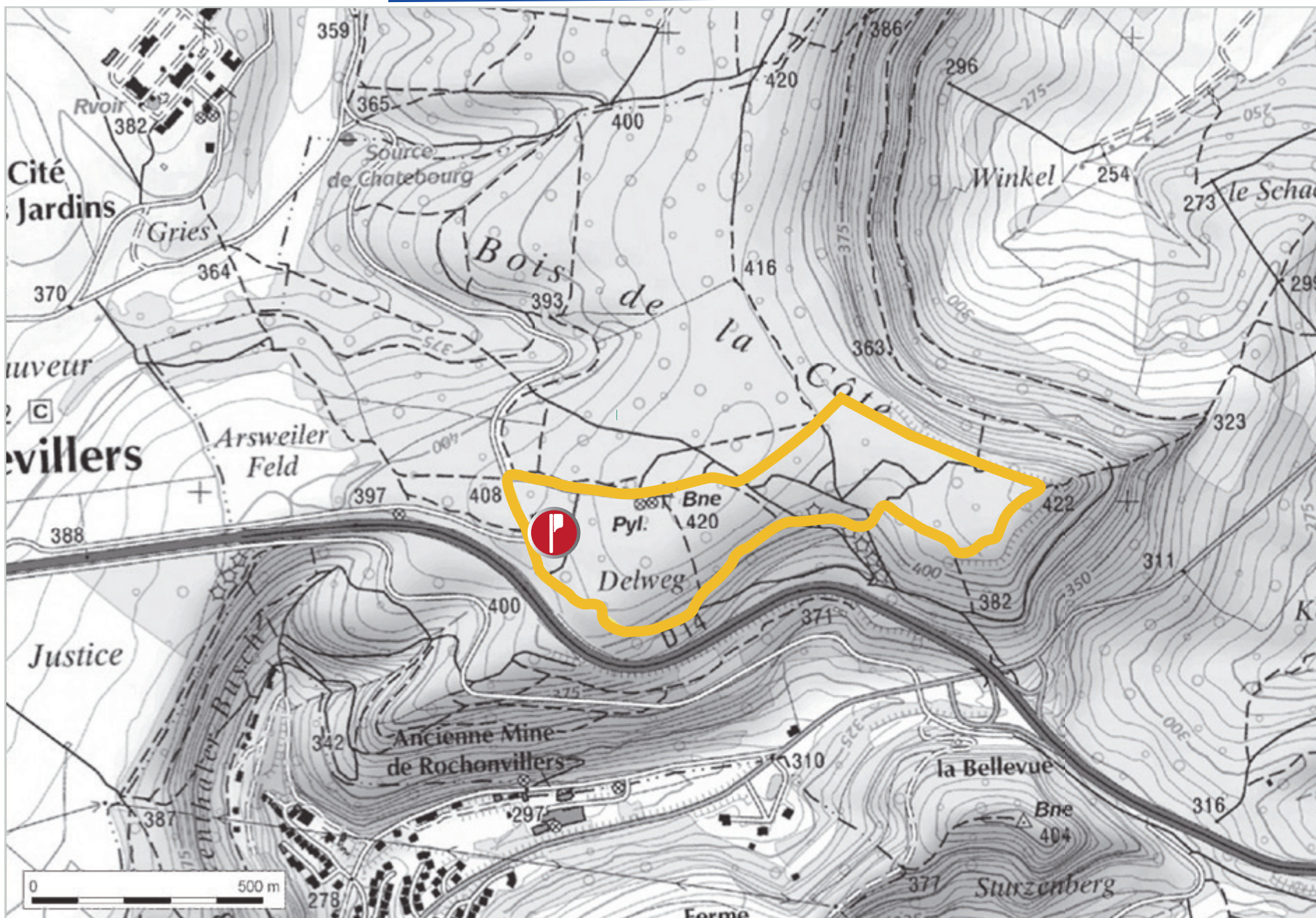




29 - Circuit du Lérot

Carte interactive disponible sur <http://www.geoagflo-thionville.fr>

Thionville - Oustrange



2,8km

1h





Le circuit du Lérot est une halte idéale de détente. A faire en famille ou entre amis.

Parking : Chalet Virginie Ritter

En quittant le chalet du Club Vosgien, dirigez-vous vers la bifurcation qui mène au pylône de télécommunications.

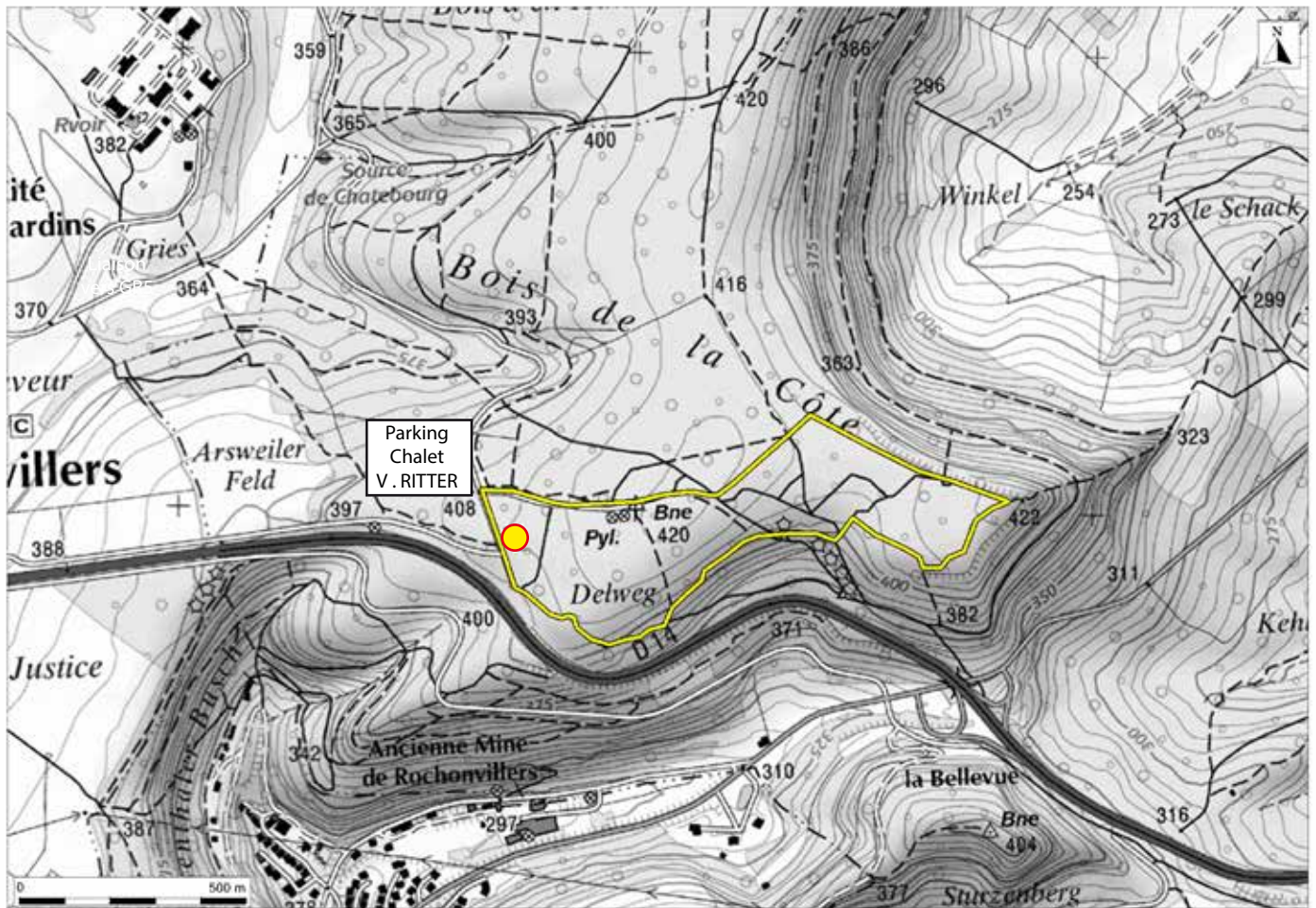
Suivez l'itinéraire sur 700 mètres avant d'emprunter le chemin à angle droit situé sur la droite.


A la côte 422 (point culminant), empruntez le chemin sur votre droite pour rejoindre le sentier de grande randonnée GR5 que vous suivrez jusqu'au point de départ.

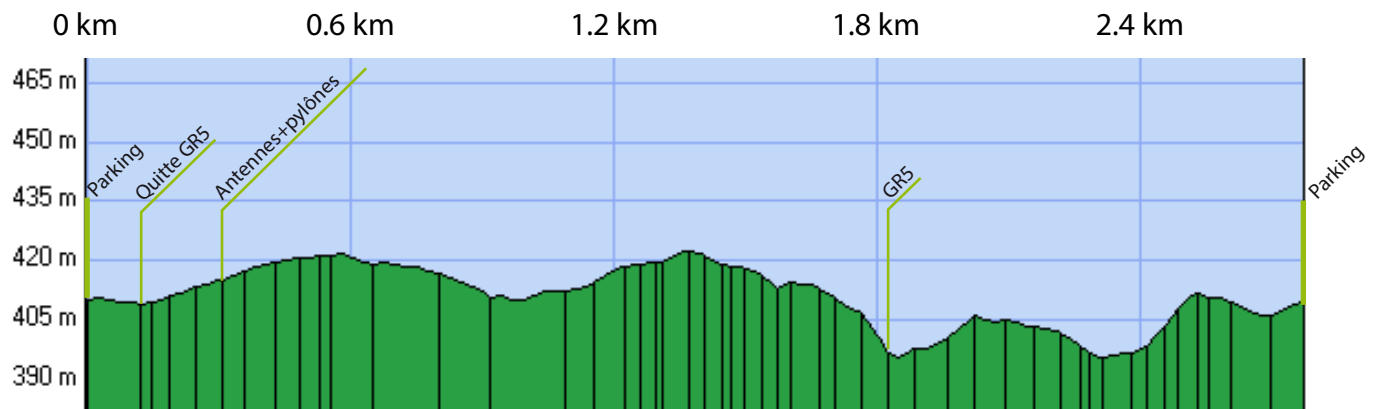
----- Infos pratiques

- **Transport :**
Thionville - Oéutrangé est accessible par la ligne de bus n° 10 du réseau Citéline.
- **N° utiles :**
Urgences : 112

Météo France « Moselle » : 08 99 71 02 57
- **Le conseil de l'Agglo :** Pour obtenir un bon portant, le principe de base est de répartir la charge principalement sur le bassin et un peu sur les épaules. Ainsi, les objets lourds sont calés dans le sac, côté dos, et ce qui est plus léger, côté extérieur du sac.



Profil : sens du déplacement 



LA RANDONNÉE EN QUELQUES POINTS :

Petit circuit familial de détente en forêt.

<i>Distance à plat</i>	2.77 km
<i>Distance réelle</i>	2.77 km
<i>Altitude minimum</i>	395 m
<i>Altitude maximum</i>	422 m
<i>Dénivelée positive</i>	58 m
<i>Dénivelée négative</i>	59 m
<i>Différence d'altitude</i>	0 m