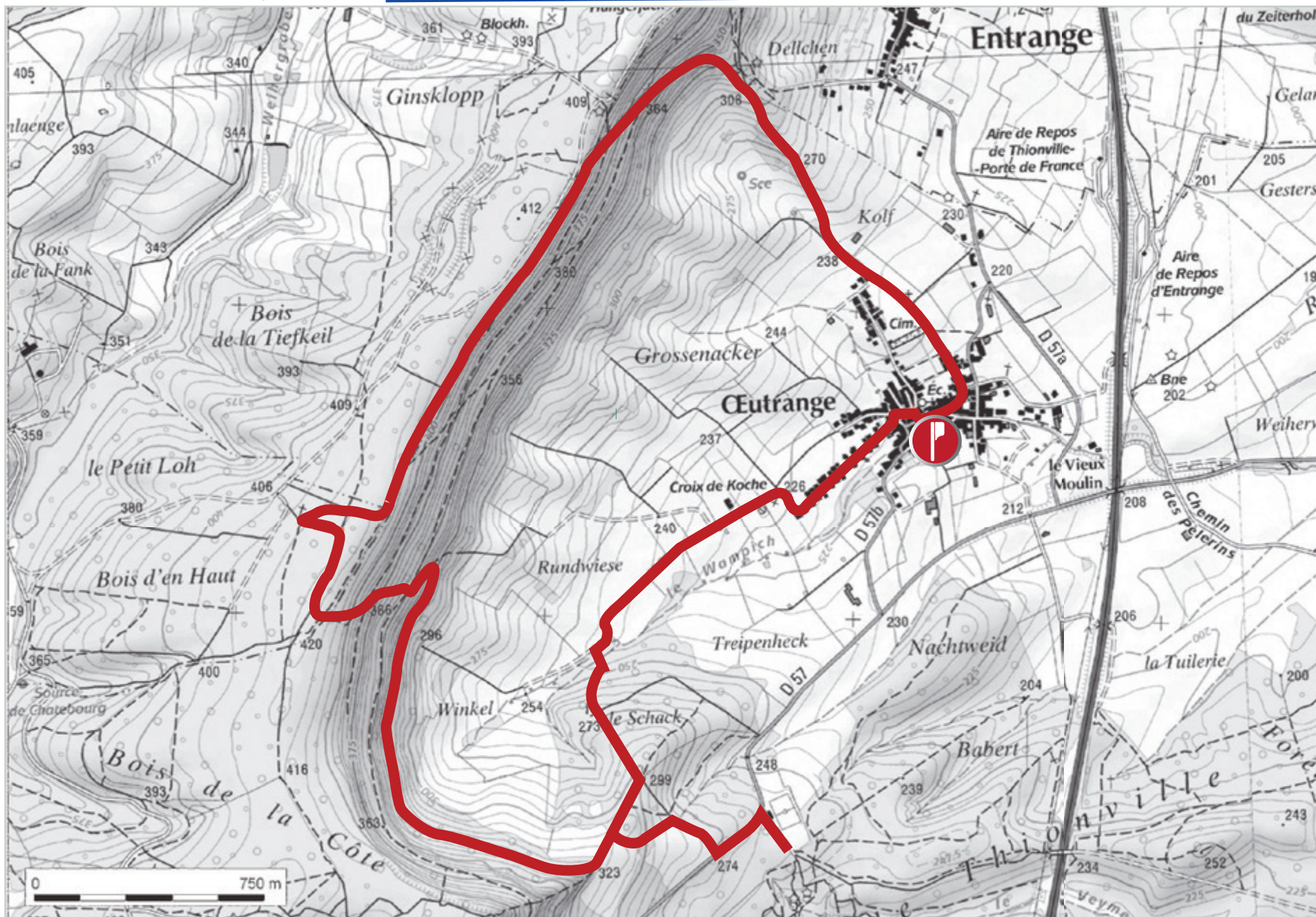




27 - Circuit d'Oétrange - Bois de la Côte

Carte interactive disponible sur <http://www.geoaglo-thionville.fr>

Thionville - Oétrange



8,5km

2h45





Eglise Notre-Dame de la Visitation (Oeutringe, rue de l'Abbé Gouvion) : Église paroissiale reconstruite en 1752 (date portée par la clef de la porte murée du mur sud), à l'emplacement d'une église plus ancienne, déjà réparée en 1716-1718. Cette dernière est dotée de stucs placés dans le chœur, d'un portail néo-gothique sur la façade occidentale, et d'une sacristie, datant du XIX^e siècle.

Au village :

- Église reconstruite en 1752 avec cadran solaire
- Ancien cimetière reconstitué, piéta du Christ assis (16^e siècle)
- Gentilhommière rurale du 17^e siècle
- Bâtiment de l'ancien tribunal, rue du Juge de Paix (1795 – 1802)

En chemin :

- Bildstocks
- Saules remarquables
- Oratoire de la Croix du Chêne
- Point de vue sur la campagne
- Vestiges de la ligne Maginot

Circuit dans la campagne thionvilloise.



Parking : Place de la Mairie annexe, Place Saint-Luc à Thionville - Oeutringe

Au départ de la Mairie annexe, prenez en face la rue de l'Amitié.

Au croisement, tournez successivement à gauche puis à droite avant de remonter l'allée des Sources.

Au niveau du calvaire, prenez à gauche le chemin du Quart de Réserve.

Longez le château d'eau et continuez jusqu'à la forêt.

Traversez le Wampich et la forêt du Schack.

Empruntez ensuite le chemin en lisière de forêt sur 1,5 kilomètre puis le sentier en pente assez raide sur votre gauche, en direction de l'Oratoire de la Croix du Chêne.

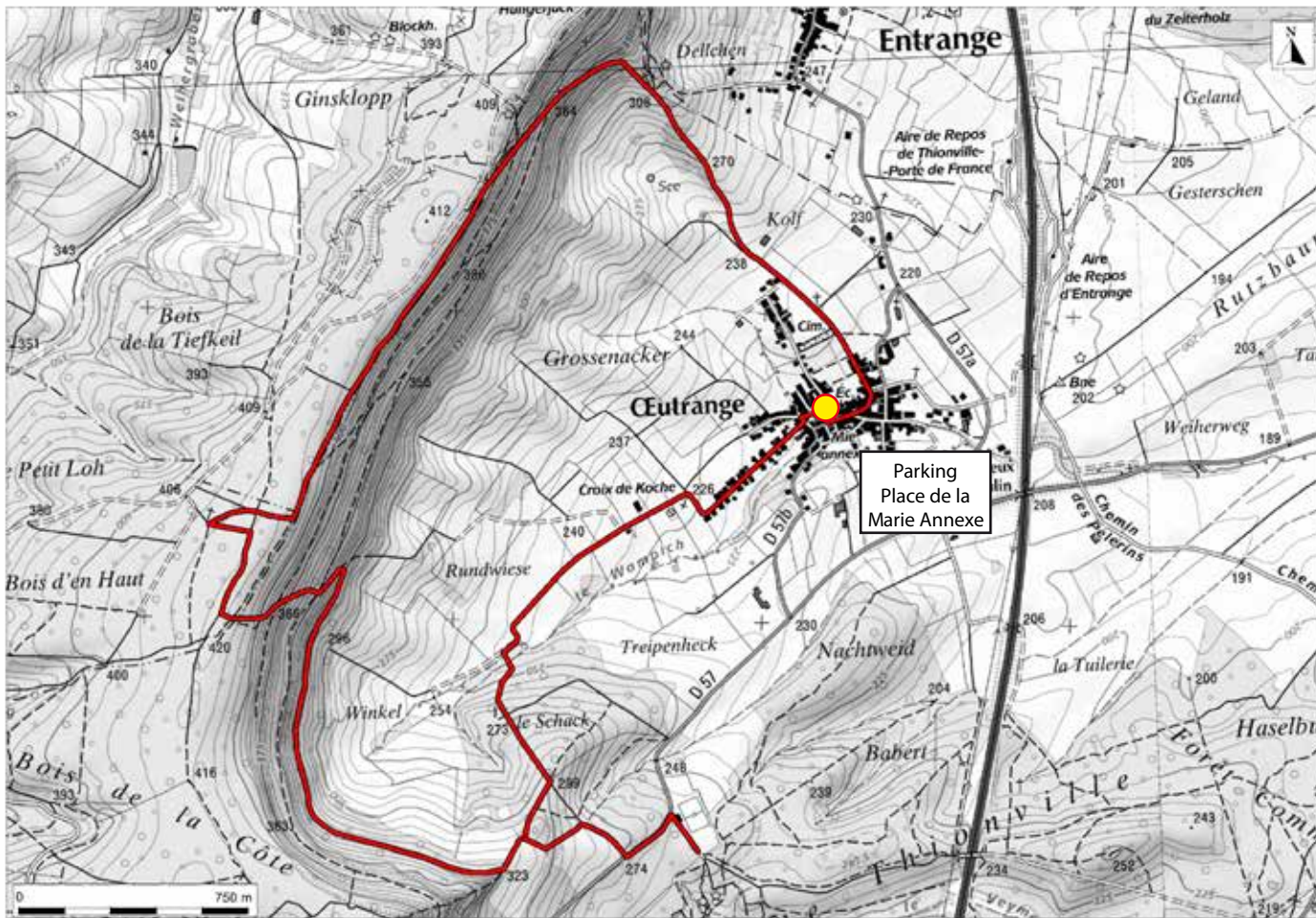
Suivez ensuite le chemin forestier qui suit la Crête et redescendez par le chemin du Blockhaus et la rue d'Escherange.


Enfin, tournez à droite place Saint-Luc avant de revenir au point de départ.

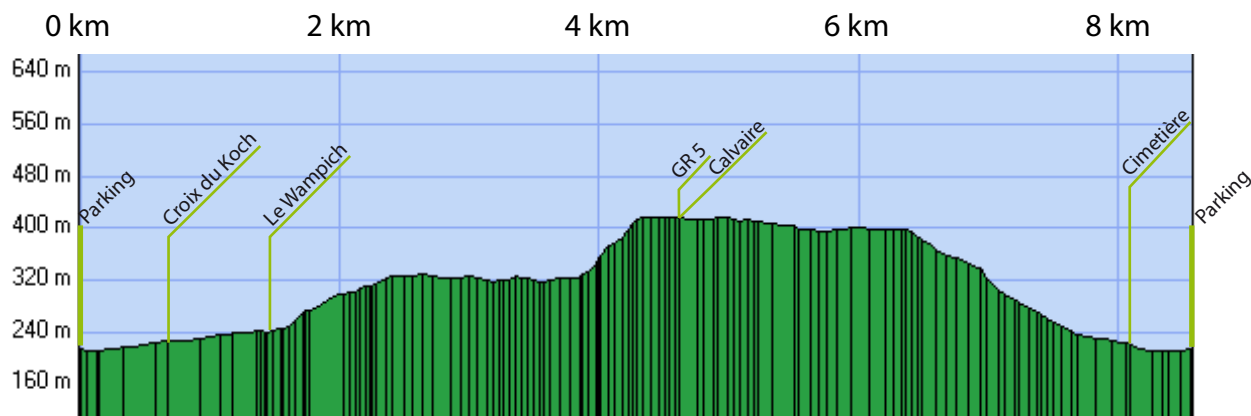


Infos pratiques

- **Transport :** Thionville - Oeutringe est accessible par la ligne de bus n° 10 du réseau Citéline.
- **N° utiles :** Urgences : 112
Météo France « Moselle » : 08 99 71 02 57
- **Le conseil de l'Agglo :** La randonnée commence avec un petit-déjeuner complet: boisson, céréales ou pain, fruit, laitages frais ou fromages.



Profil : sens du déplacement 



LA RANDONNÉE EN QUELQUES POINTS :

Circuit dans la campagne thionilloise.

- Au village :
- église reconstruite en 1752 avec cadran solaire
 - ancien cimetière reconstitué, piéta du Christ assis (16^e siècle)
 - gentilhomme rural du 17^e siècle
 - bâtiment de l'ancien tribunal, rue du Juge de Paix (1795 - 1802)

En chemin :

- Bildstocks
- saules remarquables
- oratoire de la Croix du Chêne
- point de vue sur la campagne
- vestiges de la ligne Maginot

| | |
|------------------------------|---------|
| Distance à plat | 8.48 km |
| Distance réelle | 8.48 km |
| Altitude minimum | 210 m |
| Altitude maximum | 416 m |
| Dénivelée positive | 258 m |
| Dénivelée négative | 259 m |
| Différence d'altitude | 0 m |