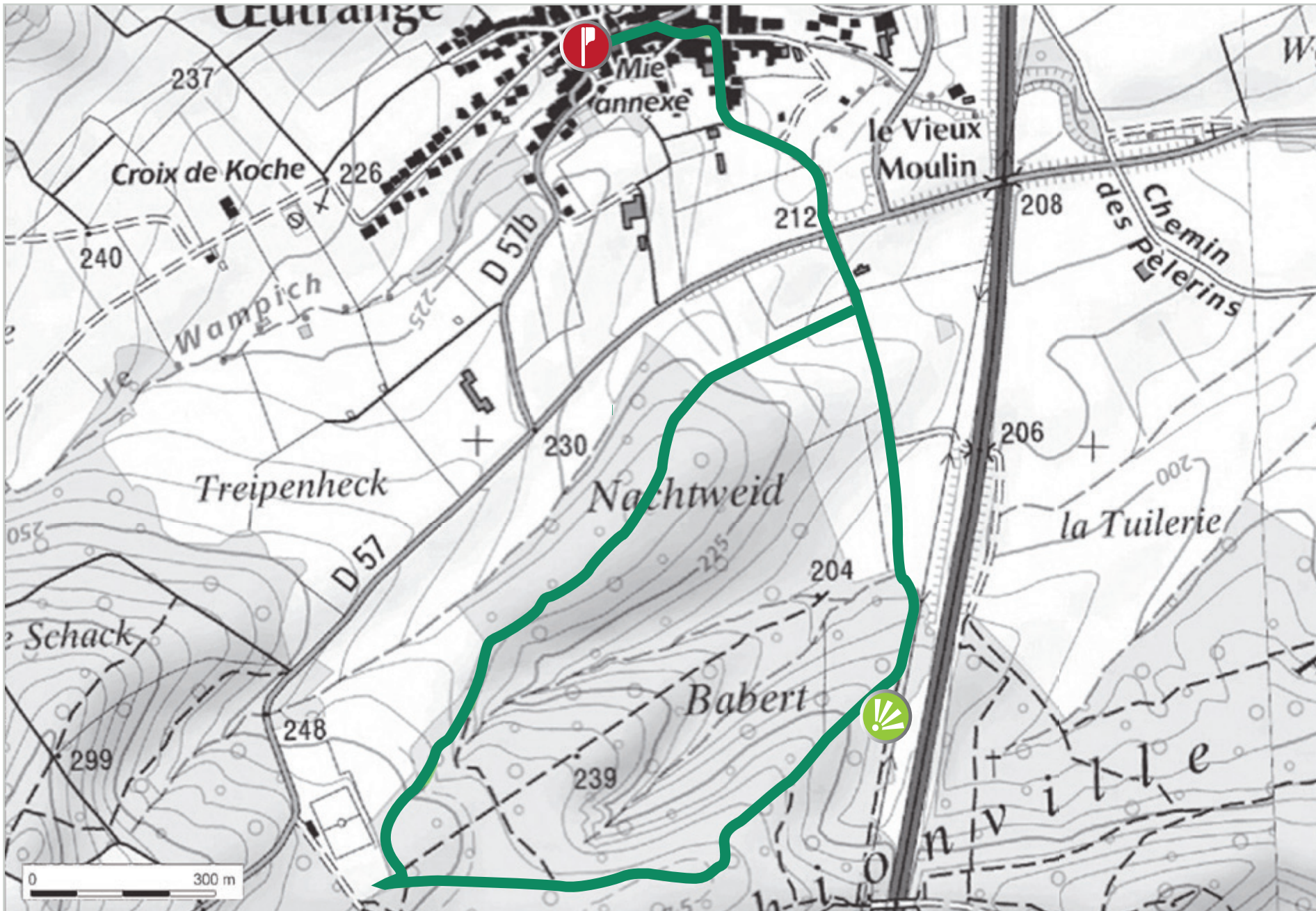


# 26 - Circuit du Babert à Oeuترange

Carte interactive disponible sur <http://www.geoaggllo-thionville.fr>

Thionville - Oeuترange



4,5km

1h30








## A voir sur le trajet

## Itinéraire

 **La Croix de Saint-Pierre** : lieu de pèlerinage des villageois avant 1940. Son origine est incertaine.

 **Eglise Notre-dame de la Visitation (Oeufrange, rue de l'Abbé Gouvion)** : église paroissiale reconstruite en 1752 (date portée par la clef de la porte murée du mur sud), à l'emplacement d'une église plus ancienne, déjà réparée en 1716-1718. Cette dernière est dotée de stucs placés dans le chœur, d'un portail néo-gothique sur la façade occidentale, et d'une sacristie, datant du XIX<sup>e</sup> siècle.



*Le circuit du Babert est un itinéraire de proximité, pouvant être combiné avec le circuit d'Oeufrange - Bois de la Côte (anneau rouge). En chemin, on rencontre un petit monument orné de la statue de Saint-Pierre.*

**Parking** : Place de la Mairie annexe à Thionville Oeufrange

Au départ, empruntez la rue du Juge de Paix puis la route du Chapelain avant de traverser la route départementale D57.

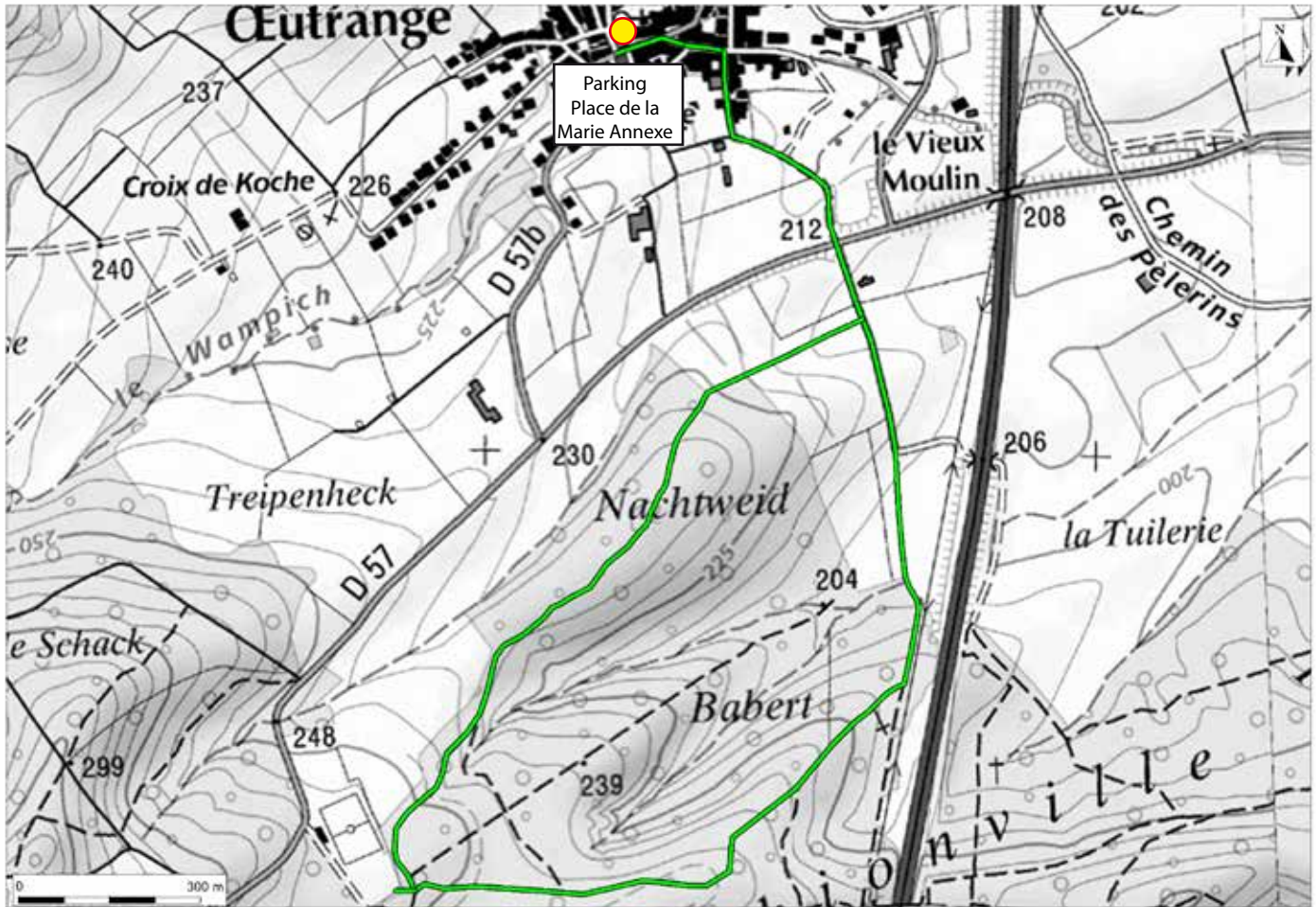
Continuez par le chemin parallèle à l'autoroute A31 (chemin des chasseurs) et pénétrez dans le bois du Babert.


Longez la croix de Saint-Pierre.

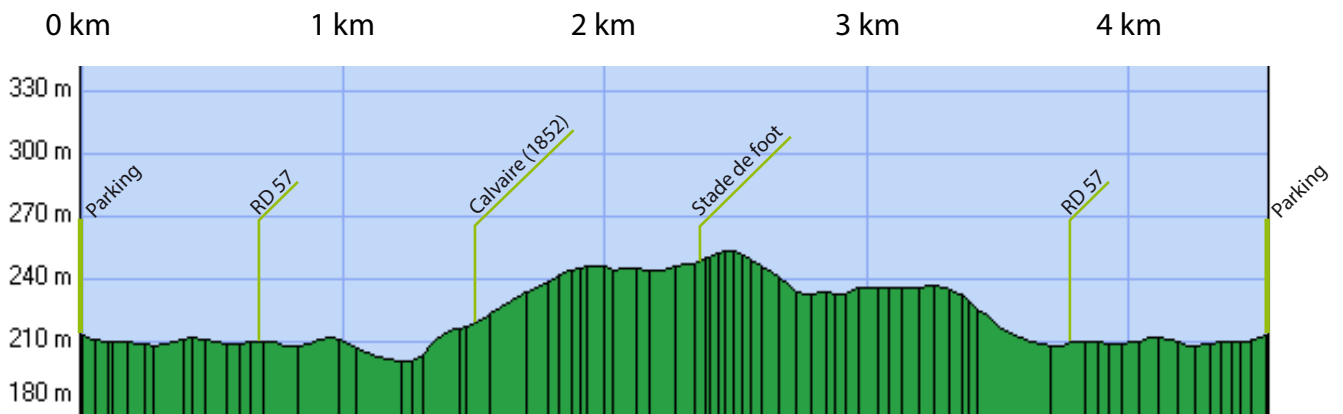
Continuez ensuite en forêt en suivant le balisage pour regagner le point de départ.

### ----- Infos pratiques

- **Transport** :  
Thionville - Oeufrange est accessible depuis par la ligne de bus n° 10 du réseau Citéline.
- **N° utiles** :  
Urgences : 112  
Météo France « Moselle » : 08 99 71 02 57
- **Le conseil de l'Agglo** : N'oubliez pas de consulter la météo avant de partir. Cela vous permettra de savoir quoi emporter : casquette, lunettes de soleil, crème solaire, coupe-vent imperméable ou vêtement chaud.



Profil : sens du déplacement 



**LA RANDONNÉE EN QUELQUES POINTS :**

Petit circuit de proximité, pouvant être combiné avec le circuit d'Oeustrange - Bois de la Côte (anneau rouge).

En chemin, on rencontre un petit monument orné de la statue de Saint-Pierre (dont l'origine est incertaine), reconstruite en 1939. C'était un lieu de pèlerinage des villageois avant 1940.

Distance à plat	4.74 km
Distance réelle	4.74 km
Altitude minimum	357 m
Altitude maximum	415 m
Dénivelée positive	109 m
Dénivelée négative	110 m
Différence d'altitude	0 m