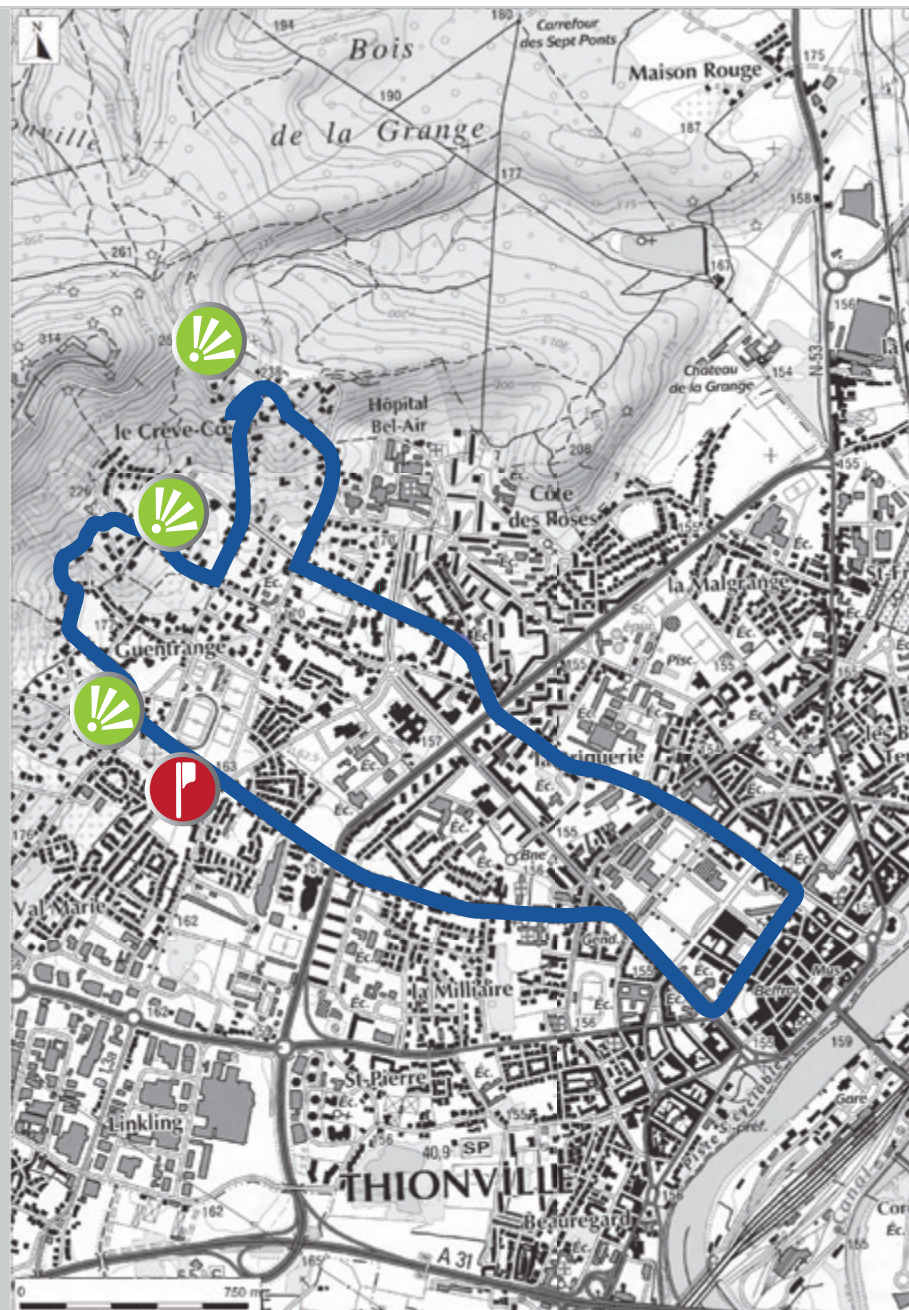




# 25 - Circuit Saint-Urbain

Carte interactive disponible sur <http://www.geoagflo-thionville.fr>

Thionville



7,6km

2h15







## A voir sur le trajet

## Itinéraire

 **Maison des vigneron, 5 rue Guérin de Waldersbach**

 **Eglise Saint-Urbain (Guentrange, rue Saint-Urbain) : église reconstruite en 1866 par l'entrepreneur Royer demeurant à Maineville sur les plans de l'architecte Claude Jacquemin de Metz à l'emplacement de l'ancienne chapelle de la confrérie des vigneron, achevée en 1699 et agrandie en 1823. Porche refait en 1936.**

 **Pressoir de Guentrange : pendant des siècles, le vignoble de Guentrange a été, pour Thionville et la Moselle, une réalité économique importante, avec toute la structure sociale que la possession et le mode de faire valoir des vignes. Ce pressoir à levier, datant de 1801, provient du domaine des sœurs nobles de Marienthal. Il fut restauré en 1844 et remonté au Crève-Cœur en 1975.**

 **Synagogue**



 **Temple protestant**

**Parking :** *salle des Fêtes du Val-Marie à Thionville (près du stade de Guentrange)*

Au départ, prenez le chemin du Kem longeant le stade puis à droite, rue Guérin Waldersbach. Depuis la place, tournez à gauche puis continuez tout droit. Prenez ensuite à gauche la Venelle sous Grande Côte qui mène à un chemin pavé conduisant au cimetière. Passez le portillon et tournez à droite.

Devant l'église, prenez à gauche la rue Saint-Urbain avant de poursuivre dans la descente.

Au croisement de la Venelle des Escargots et du lieu-dit « la Frontière », tournez à gauche.

Suivez ensuite le sentier des Amoureux pour arriver au Crève-Cœur (pressoir du 18<sup>e</sup>) et rebroussez chemin. Au stop tournez par deux fois à droite.



Empruntez le ravin du Crève-Cœur et au bout, prenez à droite la route du Crève-Cœur qui aboutit sur une place triangulaire.

Au croisement, empruntez le passage piétons pour continuer tout droit avant de tourner à gauche par le chemin des Pâtures.

Au feu tricolore, traversez l'allée Bel Air puis la rue de l'Agriculture. Prenez ensuite la chaussée d'Océanie en direction de la rue de la Briquerie. Traversez l'avenue Vauban puis l'avenue Clémenceau puis longez la caserne Jeanne d'Arc.

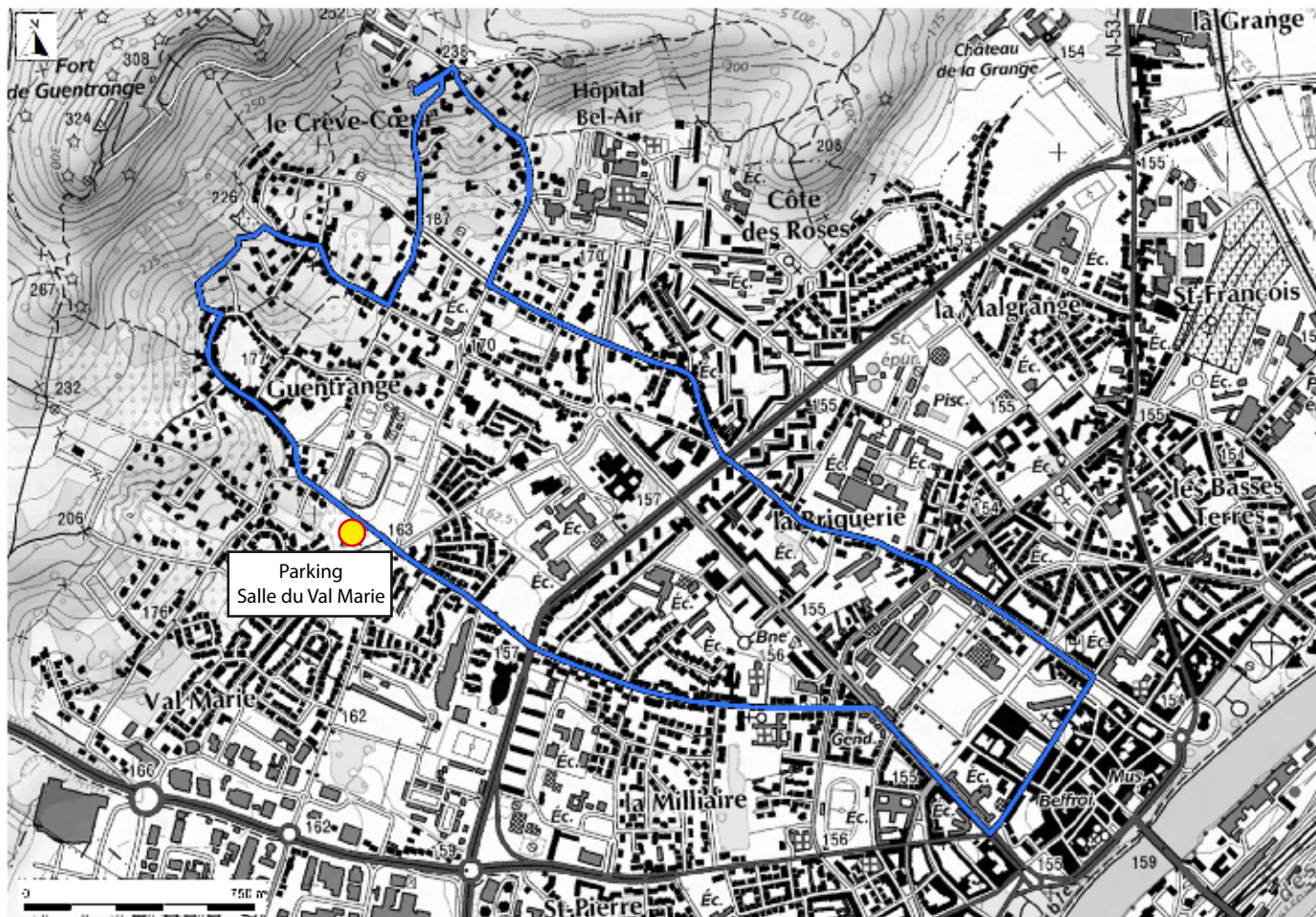
Tournez ensuite à droite en direction du Passage du Temple avant de continuer vers la place Turenne. Au bout de la rue du Cygne, tournez à droite, longez le lycée Hélène Boucher.

Empruntez ensuite l'allée Raymond Poincaré jusqu'au niveau de la Gendarmerie avant de prendre à droite, route de Guentrange. Traverser au rond-point, longez le centre de secours avant de regagner le point de départ.

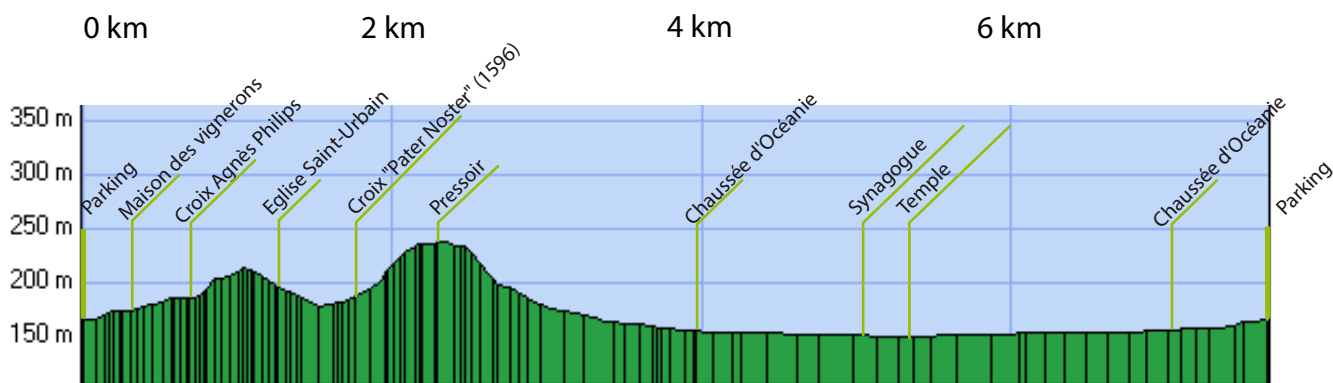
### Infos pratiques

- **Transport :**  
Guentrange est accessible depuis le centre-ville de Thionville par la ligne de bus n°28 Thi'bus du réseau Citéline.
- **N° utiles :**  
Urgences : 112  
  
Météo France « Moselle » : 08 99 71 02 57
- **Le conseil de l'Agglo :** Une randonnée pédestre est un moment idéal pour apprendre à connaître et à respecter la faune et la flore.





Profil : sens du déplacement ↻



**LA RANDONNÉE EN QUELQUES POINTS**

<b>Distance à plat</b>	7.66 km
<b>Distance réelle</b>	7.66 km
<b>Altitude minimum</b>	151 m
<b>Altitude maximum</b>	238 m
<b>Dénivelée positive</b>	125 m
<b>Dénivelée négative</b>	125 m
<b>Différence d'altitude</b>	0 m