



24 - Circuit de Guenrange

Carte interactive disponible sur <http://www.geoaggl-thionville.fr>

Thionville



5,1km

1h30





Pressoir de Guenrange : pendant des siècles, le vignoble de Guenrange a été, pour Thionville et la Moselle, une réalité économique importante, avec toute la structure sociale que la possession et le mode de faire valoir des vignes. Ce pressoir à levier, datant de 1801, provient du domaine des sœurs nobles de Marienthal. Il fut restauré en 1844 et remonté au Crève-Cœur en 1975.



Le circuit de Guenrange emprunte les hauteurs de Thionville, en particulier le Crève-Cœur, qui offre un magnifique point de vue. Vous pourrez admirer en chemin un ancien pressoir banal, témoin de l'activité viticole locale. A découvrir également : l'ancien fort de Guenrange (1905) et son musée militaire.

Parking : salle des fêtes du Val-Marie à Thionville (près du stade de Guenrange)

Au départ, prenez le chemin du Kem longeant le stade de football. Tournez à droite, en direction de la route de la Sportive. Poursuivre tout droit et empruntez le sentier des Amoureux en direction du Crève-Cœur (Pressoir du 18^e).

Au stop, tournez à gauche en direction du chemin du Fort. Longez ensuite les casernes militaires et empruntez sur la gauche, la sente du Terrier.



Descendez jusqu'à la rue Charmille des Flaneurs pour rejoindre le cimetière.

Empruntez ensuite la Venelle sous Grande Côte puis à l'intersection, tournez à droite rue Guérin

de Waldersbach. Tournez à droite au niveau du Raidillon du Manoir puis prenez la rampe sur Neuve-Côte pour redescendre sur la rue Jean-Baptiste Spire.

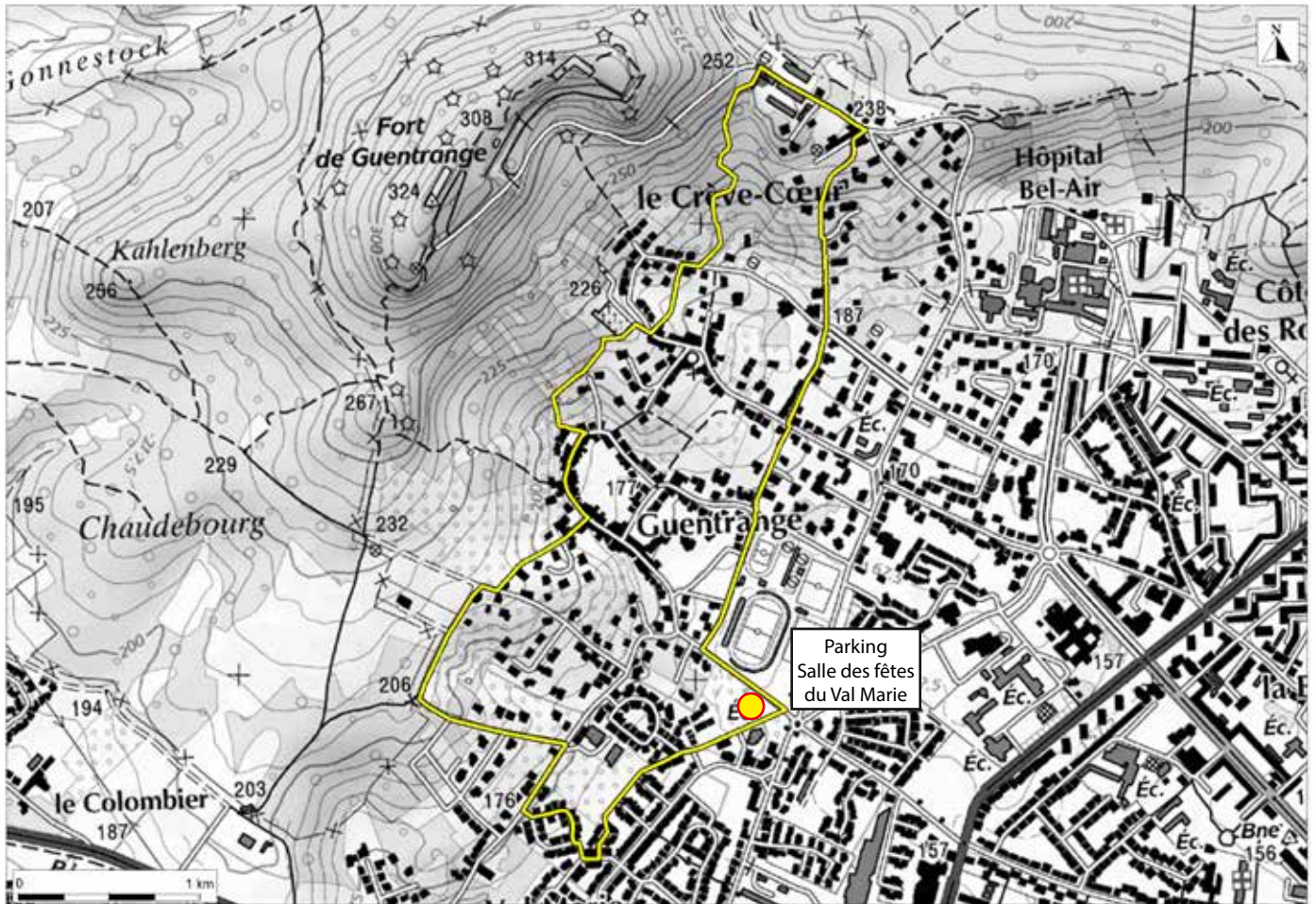
Empruntez la boucle Maurice Ravel.


Tournez ensuite successivement à droite pour rejoindre l'impasse Marcel Pagnol et l'impasse des Espaliers puis le passage des Écoliers avant de revenir au point de départ.

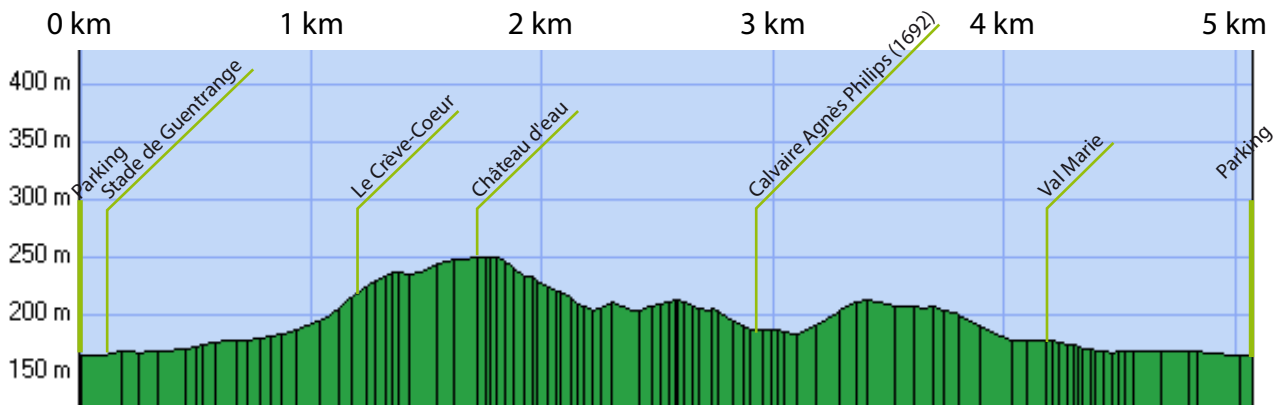


Infos pratiques

- **Transport** : Guenrange est accessible depuis le centre ville de Thionville par la ligne de bus n°28 Thi'bus du réseau Citéline.
- **N° utiles** : Urgences : 112
Météo France « Moselle » : 08 99 71 02 57
- **Le conseil de l'Agglo** : Prévoyez une bonne paire de chaussures qui maintiennent bien le pied et la cheville. N'hésitez pas à les adapter au terrain de randonnée que vous choisirez.



Profil : sens du déplacement 



LA RANDONNÉE EN QUELQUES POINTS :

Circuit qui emprunte les hauteurs de Thionville, en particulier le Crève-Coeur, qui offre un magnifique point de vue sur la ville. On peut y observer également un ancien pressoir banal (1801), témoin de l'activité viticole locale.

En chemin on découvrira aussi l'ancien fort de Guentrange (1905), et son musée militaire.

<i>Distance à plat</i>	5.07 km
<i>Distance réelle</i>	5.07 km
<i>Altitude minimum</i>	164 m
<i>Altitude maximum</i>	250 m
<i>Dénivelée positive</i>	139 m
<i>Dénivelée négative</i>	139 m
<i>Différence d'altitude</i>	0 m