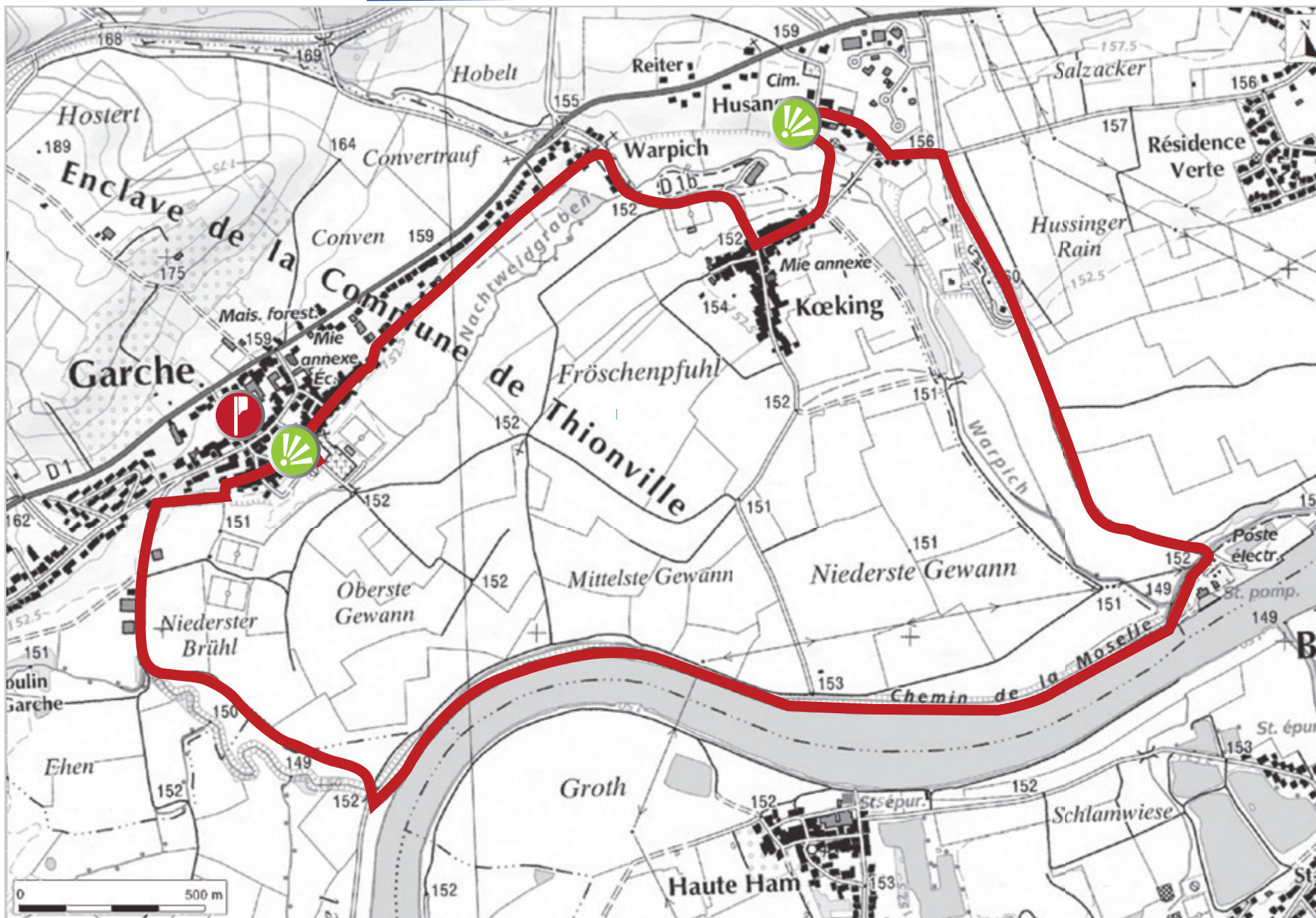




23 - Boucle du Warpich

Carte interactive disponible sur <http://www.geoagglomeration-thionville.fr>

Thionville - Garche



8,2km

2h15





Eglise Saint-Nicolas : *église-grange construite sur la période 1853-1855, sur un emplacement doté d'une chapelle et d'un cimetière. L'église est formée d'une large nef sans bas-côté, ni pilier de soutènement... L'édifice n'a subi aucune modification depuis sa construction si ce n'est l'installation du chauffage en 1911 et le percement d'une porte latérale permettant l'accès à l'église aux personnes ayant des difficultés à se déplacer.*



Eglise Saint-Rémi de Hussange - Koeking : *la base du clocher serait d'époque romane (XI^e-XII^e siècle). Les fonds baptismaux, taillés d'un seul bloc, datent du XV^e siècle et figurent dans l'inventaire général des richesses artistiques de la France. L'église de Husange possède aussi une grotte de Lourdes, qui a été érigée suite à un vœu de Nicolas Kemel, paroissien de Husange-Koeking. Réalisée en 1923, la grotte fut inaugurée le 14 octobre 1923.*



Parking : *Stade de football de Thionville - Garche*

Au départ, empruntez la rue de la Peupleraie puis la rue des Rogations avant de tourner à droite. Longez le manège et le terrain de football pour arriver à Koeking.

Poursuivez tout droit puis tournez à gauche rue Basse avant de prendre le petit chemin longeant des jardins pour arriver à l'église devant laquelle se trouve le monument aux morts ainsi qu'une grotte.

Empruntez la rue des Seigneurs puis à droite, la rue de la Scierie. Au rond-point, tournez à gauche rue de Koeking.

Au niveau du deuxième rond-point, prenez à droite puis continuer le long de la route du Port jusqu'à un petit pont.

Tournez ensuite à droite pour emprunter la piste cyclable avant d'arriver à un autre petit pont.

Prenez à droite la piste cyclable en direction de Garche. Longez les corps de ferme puis à droite,

empruntez un petit sentier qui longe des jardins et aboutit rue du Berger.

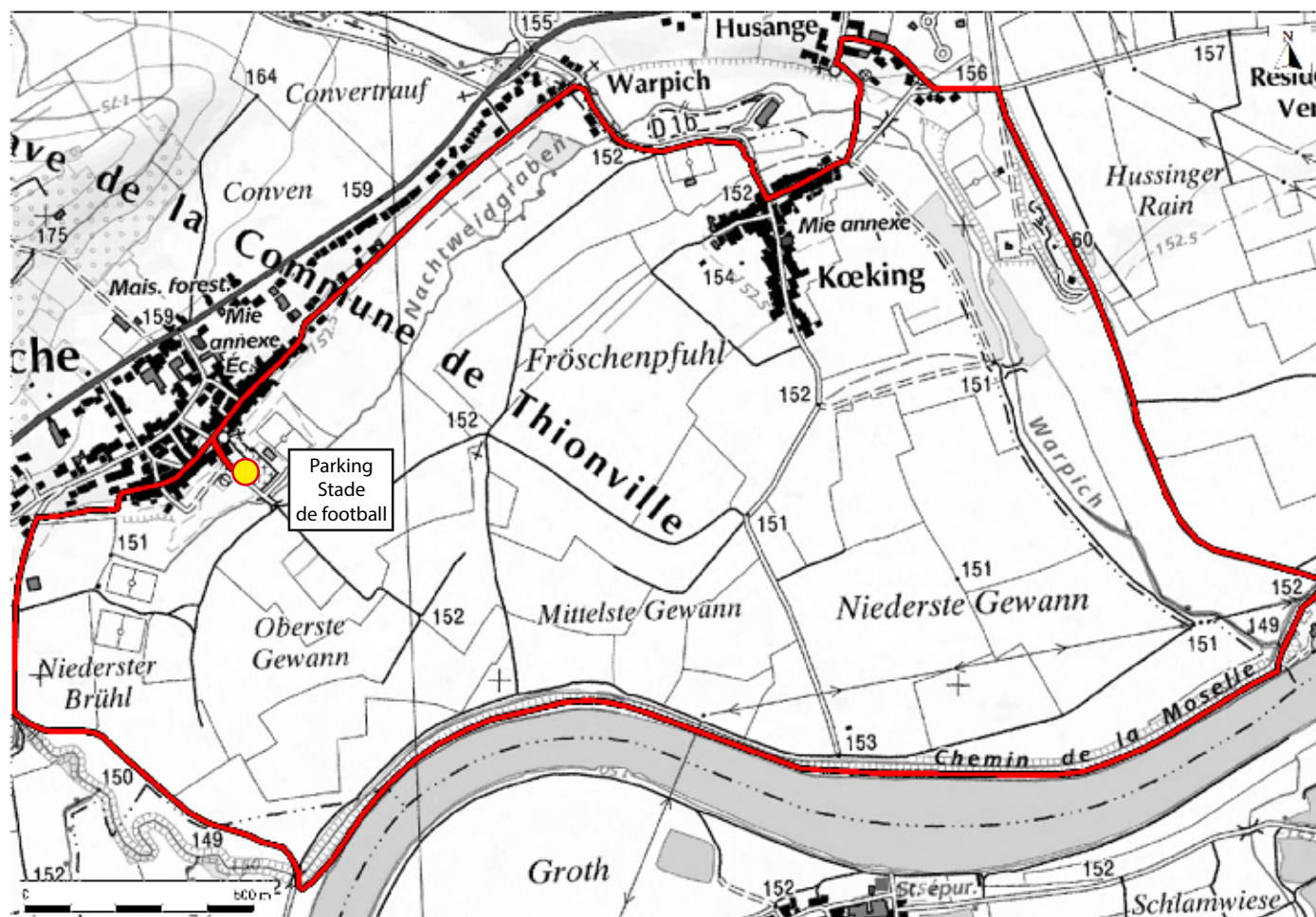
Empruntez la rue des 4 Seigneurs avant de rejoindre le point de départ



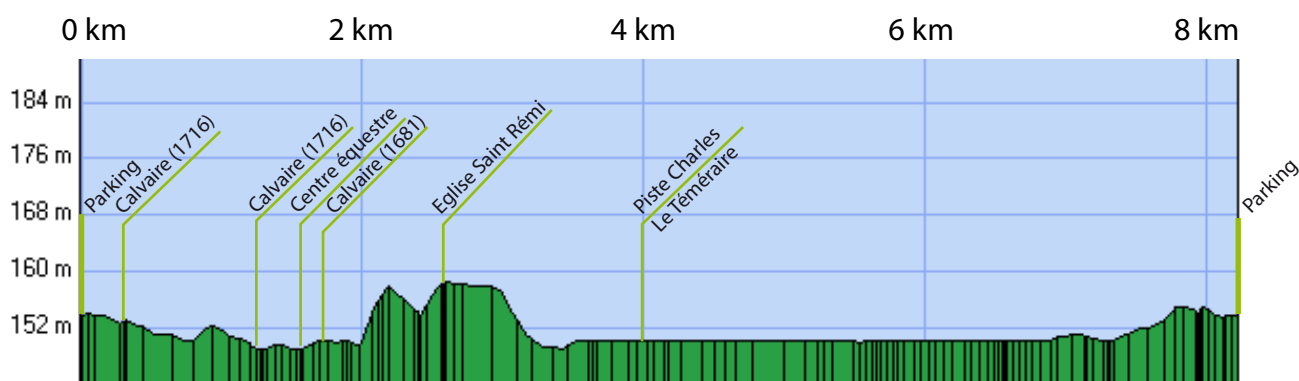
Infos pratiques

- **Transport :**
Thionville - Garche est accessible en bus par la ligne 37 du réseau Citéline.
- **N° utiles :**
Urgences : 112

Météo France « Moselle » : 08 99 71 02 57
- **Le conseil de l'Agglo :** Ne buvez jamais l'eau des sources et des ruisseaux.



Profil : sens du déplacement 



LA RANDONNÉE EN QUELQUES POINTS

Distance à plat	8.21 km
Distance réelle	8.21 km
Altitude minimum	148 m
Altitude maximum	158 m
Dénivelée positive	29 m
Dénivelée négative	29 m
Différence d'altitude	0 m