



21 - Circuit du Bois de Thionville

Carte interactive disponible sur <http://www.geoaggl-thionville.fr>

Thionville-Elange



8km

2h30





Croix Hépich :

croix érigée au lieu-dit Hépichwies, dans le bois de Thionville, à la fin du 17^e siècle ou au début du 18^e siècle et à laquelle se rapportent plusieurs légendes.



L'inscription mentionne notamment un certain Schmidt Prestre, vicaire de Guentrange de 1699 à 1715. S'il ne reste que le socle de la croix primitive, il s'agit encore aujourd'hui d'un lieu de pèlerinage.



Le circuit du bois de Thionville est un itinéraire agréable, entièrement en forêt. Il côtoie notamment le sentier du « Beerenweg » (sentier circulaire de 3 kilomètres), qui vous permettra de découvrir la sylviculture, la faune et la flore du sous-bois (brochure disponible à l'office du tourisme de Thionville).

Parking : Centre de loisirs forestiers (face au parcours de santé de Thionville)

Au départ, prenez à droite le sentier en bordure de forêt sur 1 kilomètre.

Suivez le balisage orné du rectangle rouge blanc rouge jusqu'à l'autoroute A31.

Passez ensuite le pont et dirigez-vous jusqu'au stade d'Oétrange, point de départ du sentier découverte du « Beerenweg » que l'on emprunte jusqu'à son extrémité ouest.

Bifurquez à gauche pour aboutir à l'ancien refuge du Club Vosgien. Poursuivez tout droit.

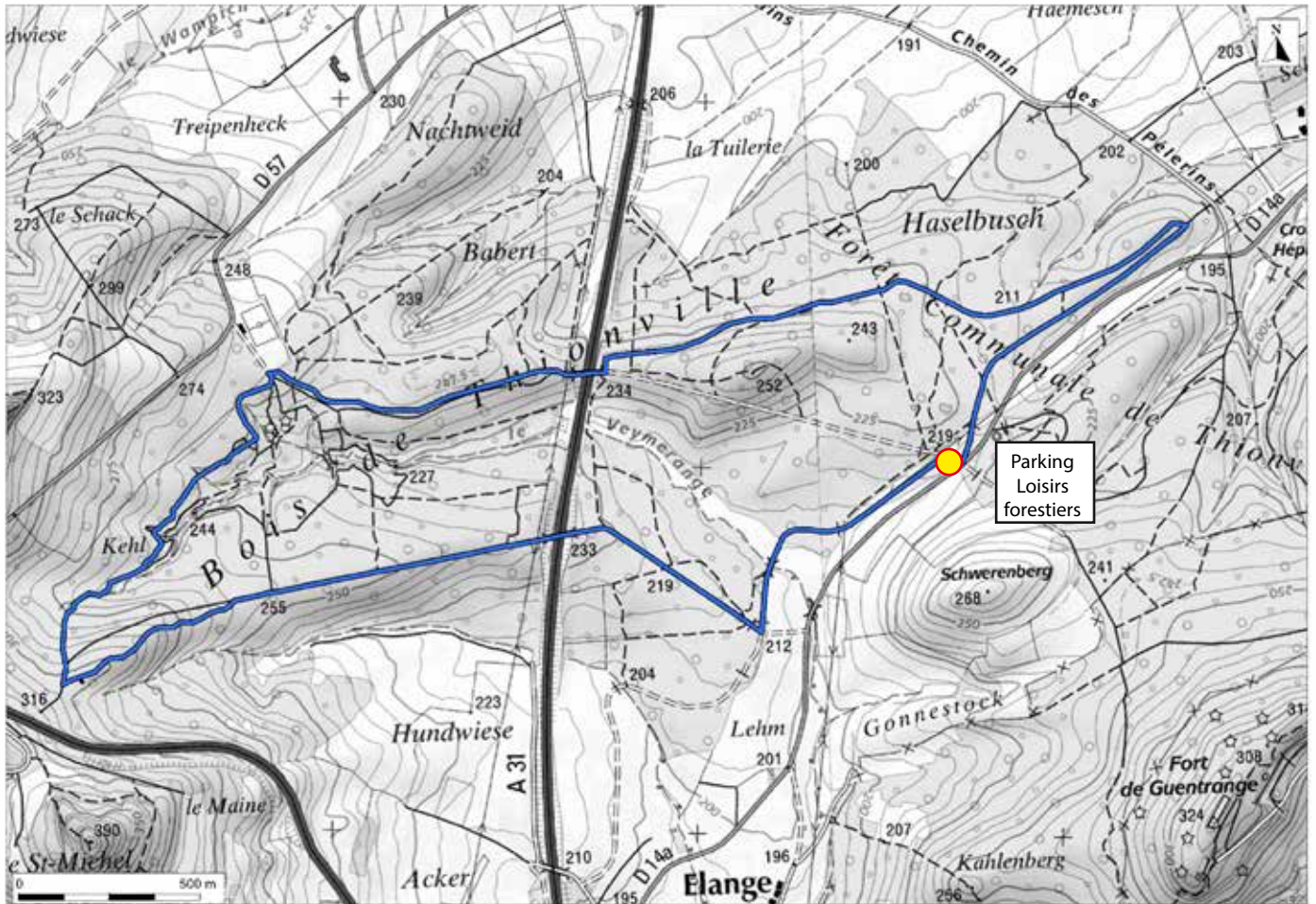
Après un crochet à gauche, suivez l'allée forestière après avoir franchi l'autoroute A31.


Tournez à gauche, traversez le ruisseau de Veymerange puis continuez en bordure de forêt jusqu'au parking de départ.

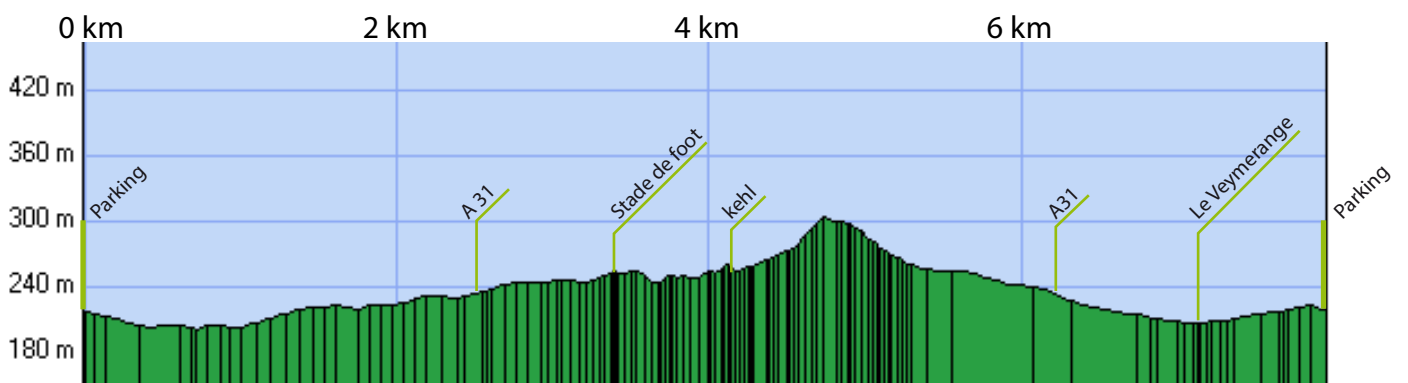
Infos pratiques

- **Transport :**
Thionville Elange est accessible en bus avec la ligne n°12 du réseau Citéline.
- **N° utiles :**
Urgences : 112

Météo France « Moselle » : 08 99 71 02 57
- **Le conseil de l'Agglo :** Respectez toujours les propriétés privées et veillez à refermer les barrières et les clôtures après votre passage.



Profil : sens du déplacement 



LA RANDONNÉE EN QUELQUES POINTS :

Circuit agréable, situé entièrement en forêt. Il côtoie le sentier du "Beerenweg" (sentier circulaire de 3 km environ), circuit remarquable, qui permet de découvrir la sylviculture, la faune et la flore du sous-bois, (brochure disponible à l'Office de Tourisme de Thionville).

<i>Distance à plat</i>	7.95 km
<i>Distance réelle</i>	7.95 km
<i>Altitude minimum</i>	200 m
<i>Altitude maximum</i>	303 m
<i>Dénivelée positive</i>	159 m
<i>Dénivelée négative</i>	159 m
<i>Différence d'altitude</i>	0 m