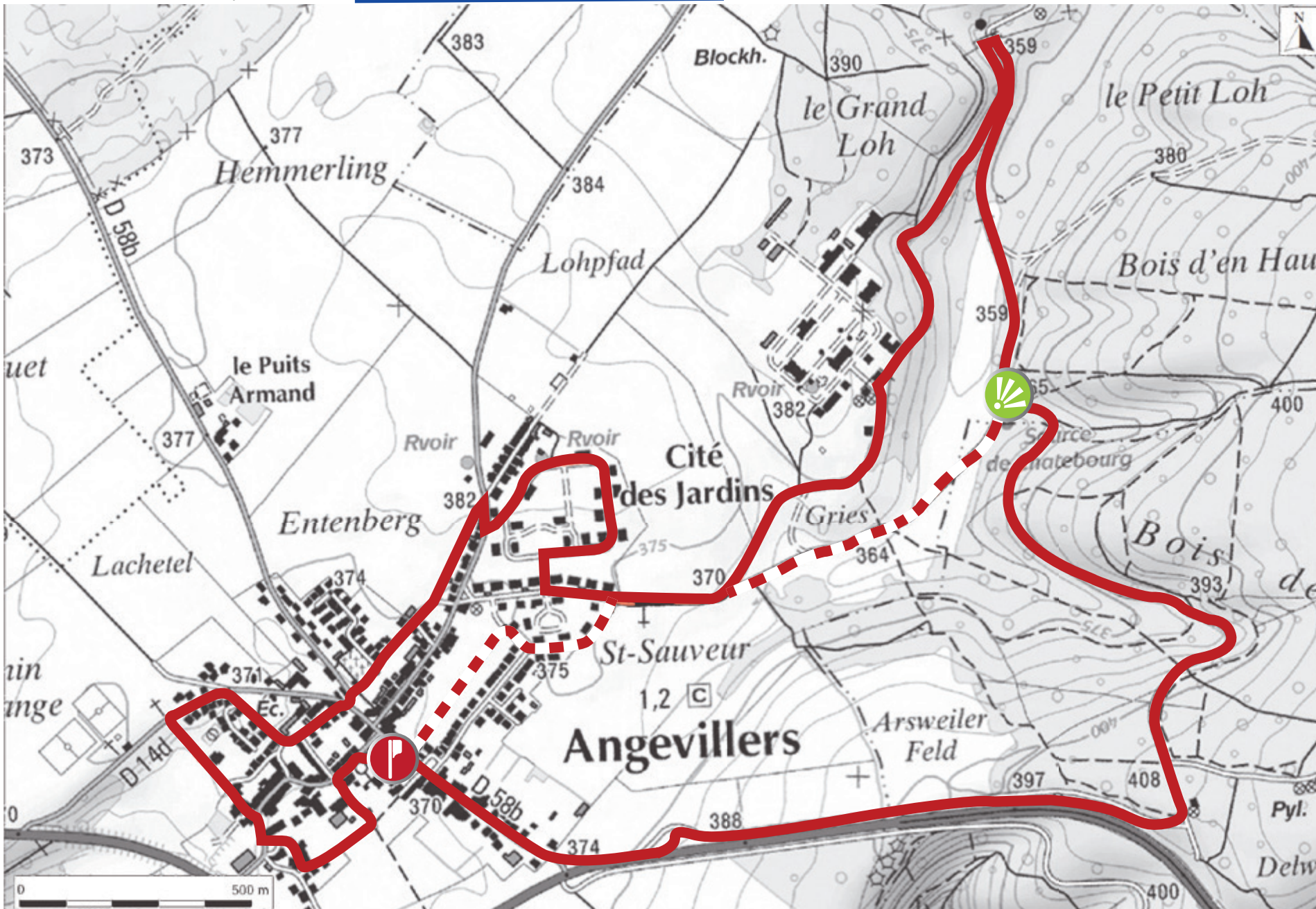




## 2 - Boucle du Camp Militaire

Carte interactive disponible sur <http://www.geoaggllo-thionville.fr>

Angevillers



8,6km

2h30





**Eglise Saint-Michel** : En 1937, pour pallier à l'exigüité de l'ancienne église qui ne peut être agrandie, un nouvel édifice est construit sur la commune d'Angevillers, à l'initiative de l'abbé Jean Keime. Les travaux interrompus par la guerre, reprennent en 1945 et l'église Saint-Michel est inaugurée en 1946, par Léon Schmitt, vicaire général, puis consacrée le 22 juin 1946 par Monseigneur Heintz, évêque de Metz.

**Source de Chatebourg** : site à Thionville - Bois de la Côte, classé réserve naturelle.



**Parking** : Eglise Saint-Michel à Angevillers

Au départ, longez la route de Thionville jusqu'au rond-point.

Tournez ensuite à gauche pour emprunter la route qui mène au chalet du Club Vosgien.

Au niveau de la bifurcation, tournez à gauche puis longez le chalet.

Suivez la route militaire jusqu'à l'entrée du Gros Ouvrage de Rochonvillers.

- A mi-parcours, au niveau de la source de Chatebourg, possibilité en prenant à gauche, d'emprunter la variante, qui emmène le randonneur jusqu'au départ par le sentier pédestre « La Gessel » (La Ruelle).

Poursuivre le chemin jusqu'à la caserne Maginot sur 800 mètres.

Rejoindre ensuite la route goudronnée avant d'emprunter la rue de la Forêt.

Au rond-point à droite, tournez en direction de la boucle des Jardins.

Au niveau du passage piétons, prenez à droite puis à gauche sur le sentier pédestre « Le Entenberg » (La Butte des Canards).

Au bout du sentier continuez tout droit, passez devant le cimetière, traversez les rues de Rochonvillers et de Havange et enfin, suivez la rue des Ecoles (point de vue sur l'église à gauche).

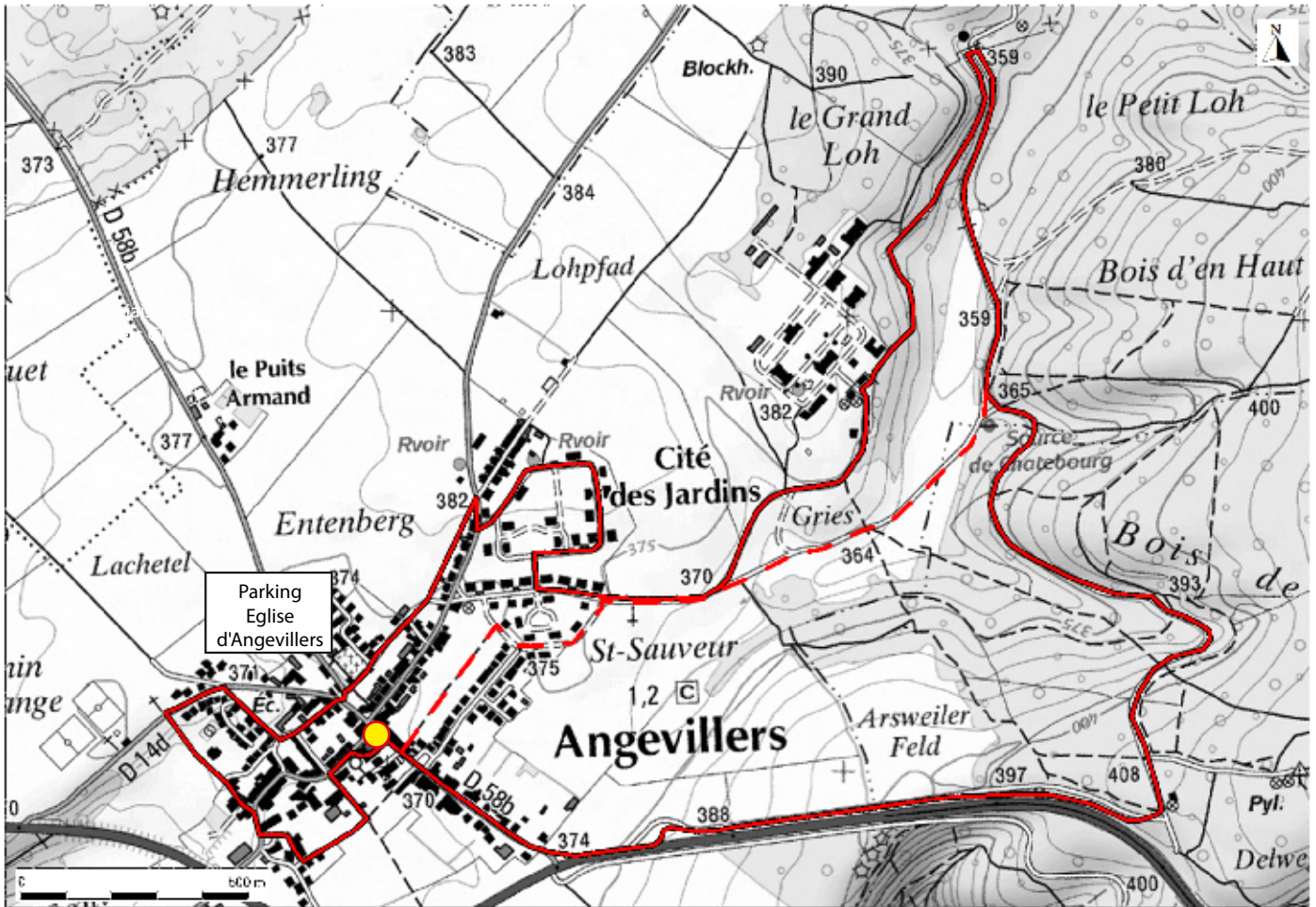
Longez l'aire de jeux.


Prendre à gauche puis plus loin, à nouveau à gauche le sentier pédestre « Le Holweg » (Le Chemin Creux). Continuez tout droit puis à gauche vers le Clos des Groseillers. Empruntez à gauche de nouveau, le sentier pédestre « La Schlassmaueur » (Le Mur du Château). Prenez à gauche, puis à droite en direction des « deux églises » par le passage Saint-Michel.

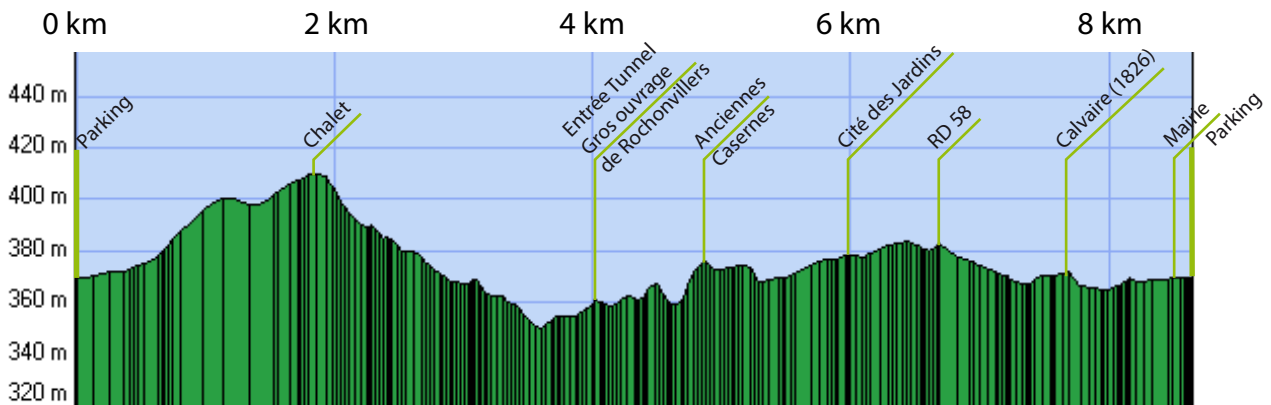
Arrivée au point de départ.

## Infos pratiques

- **Transport** : La commune d'Angevillers est accessible en bus depuis Thionville par la ligne 91 du réseau Citéline.
- **N° utiles** : Urgences : 112  
Météo France « Moselle » : 08 99 71 02 57
- **Le conseil de l'Agglo** : Sur le terrain, lorsqu'on a une carte en main, le premier réflexe à avoir est de savoir l'orienter conformément au terrain, avec ou sans boussole.



Profil : sens du déplacement 



**LA RANDONNÉE EN QUELQUES POINTS**

<b>Distance à plat</b>	8.64 km
<b>Distance réelle</b>	8.64 km
<b>Altitude minimum</b>	350 m
<b>Altitude maximum</b>	410 m
<b>Dénivelée positive</b>	120 m
<b>Dénivelée négative</b>	120 m
<b>Différence d'altitude</b>	0 m