



18 - Boucle Charlemagne

Carte interactive disponible sur <http://www.geoagglo-thionville.fr>

Thionville



5,9km

1h30





Temple



Eglise Notre-Dame (Place Saint-François) : l'édifice est une ancienne laiterie construite par les Allemands pendant la Seconde Guerre Mondiale (1942-1943). Restée inachevée, elle est transformée en église à partir de 1954 par les architectes Voltz de Metz et Schott de Thionville, qui la dotent d'un clocher. La statue à l'effigie de la Vierge de l'Assomption a été réalisée par le sculpteur Ulysse Gémiani de Paris en 1956.



Autel de la patrie : symbole d'intérêt national construit durant la Révolution. Il s'agit du dernier monument de ce type qui existe encore en France, alors que chaque ville en comptait au moins un.



Parc Napoléon



Hôtel d'Eltz : demeure aristocratique datant du 16^e siècle. Aujourd'hui remaniée, elle abrite le Tribunal de Grande Instance de la ville.



Tour aux puces : donjon d'un ancien château, la Tour aux puces a été édifiée au 11^e ou 13^e siècle. Avec ses quatorze côtés et son appareillage coloré de pierres, elle abrite désormais le musée de la ville.



Hôtel de Raville et Hôtel de Créhange-Pitange : anciennes demeures aristocratiques datant des 15^e et 16^e siècles pour la première et du 18^e siècle pour la seconde. Elles sont toutes deux désormais occupées par les services administratifs de la Mairie.



Couvent des Clarisses : actuel Hôtel de Ville. Le bâtiment date du 18^e siècle.



Tours jumelles



Château fort



Beffroi

La boucle Charlemagne est un circuit pédestre entièrement localisé en ville. Son tracé emmène le promeneur au travers de l'histoire de Thionville.

Parking : Place de la Liberté à Thionville (à côté du théâtre)

Au départ, empruntez le boulevard Maréchal Foch. Traversez l'allée Raymond Poincaré en direction de la place Notre-Dame.

Remontez la rue de Bourgogne jusqu'au rond-point avant de prendre à gauche, rue Maréchal Joffre.

Au niveau de la place de la République, prenez en face rue de Paris. Tournez ensuite à gauche rue Brûlée (dont le nom fait référence au grand incendie du 15^e siècle, qui dévasta les 2/3 de la ville), rue du Four banal, place Claude Arnould, rue du Mersch et enfin, rue des Clarisses.

Contournez l'Hôtel de ville par la gauche pour rejoindre successivement la cour du château et la Tour aux puces. Traversez et longez le quai Marchal jusqu'au rond-point.

Longez le parc Napoléon en suivant l'avenue du Général de Gaulle jusqu'à la place Patton. Tournez ensuite à gauche avant d'emprunter la rue Berthe au Grand Pied en direction de l'école des Basses-terres.

Au rond-point, prenez la rue de Douai puis à droite, rue du cimetière Saint-François. Longez ensuite la

nécropole nationale (nécropole militaire israélite, russe, française et allemande) pour déboucher rue Saint-Fiacre. Tournez ensuite à gauche jusqu'à l'allée Comte de Bertier.


Au stop, tournez à gauche pour emprunter l'avenue de Guise. Au niveau de l'église Notre-Dame, prenez à gauche rue Lothaire et contournez la place Saint-François, en direction de la rue Lyautey.

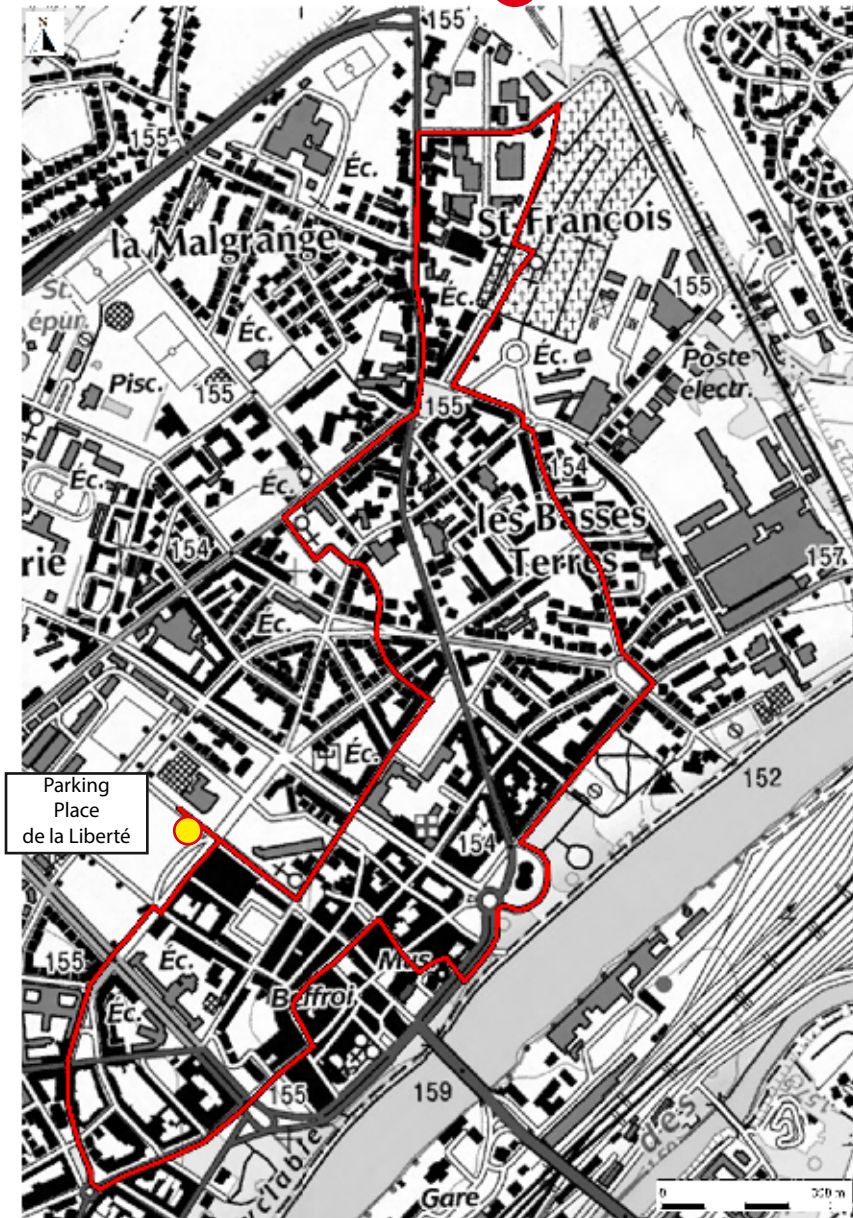
Traversez le boulevard Hildegarde et empruntez la rue d'Austrasie. Tournez à droite, rue du Square René Schwarz avant de poursuivre rue du Général Gallieni. Traversez l'avenue Clémenceau et prendre le passage du Temple. Prenez ensuite à droite rue du Manège pour rejoindre le point de départ.


Infos pratiques

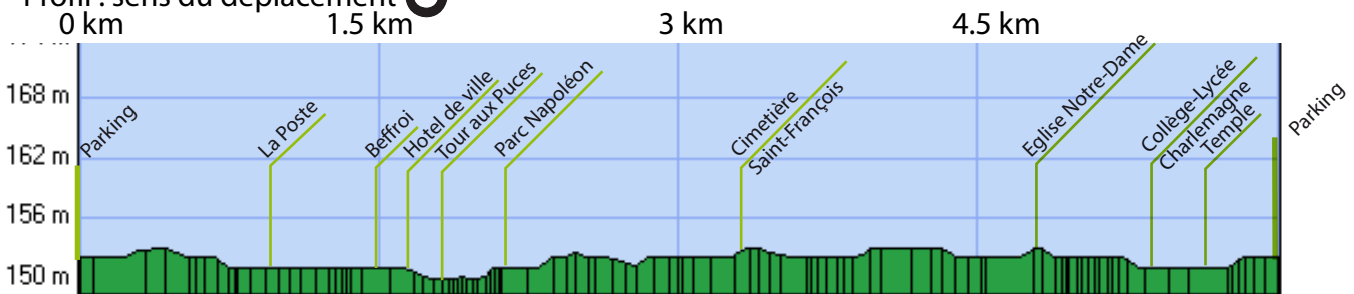
- **Transport :**
Le centre-ville de Thionville est accessible depuis de nombreuses communes grâce au réseau de bus citéline. Plus d'informations www.citeline.fr
- **N° utiles :**
Urgences : 112

Météo France « Moselle » : 08 99 71 02 57
- **Le conseil de l'Agglo :** Avant de partir en randonnée, n'oubliez pas de prévoir à boire et à manger. Durant l'effort, l'organisme puise énormément dans ses réserves. D'où l'importance de réalimenter régulièrement le corps en glucides.

Anneau Rouge 



Profil : sens du déplacement 



LA RANDONNÉE EN QUELQUES POINTS

Circuit intégralement en ville, qui emmène le promeneur au travers de l'histoire de la commune. Ainsi on remarquera la Poste, bâtiment à l'architecture remarquable (néo-rennaissance allemande - 1907), la rue Brûlée dont le nom fait référence au grand incendie du 15e siècle qui dévasta les 2/3 de la ville. On s'attardera devant l'autel de la Patrie (unique monument révolutionnaire subsistant en France - 1796). On abordera ensuite l'ancien couvent des Clarisses (actuel hôtel de ville), la tour aux Puces et le Tribunal. On longera également un moment le Parc Napoléon (ancienne roseraie), puis on remontera vers le cimetière Saint François (nécropole militaire, israélite, russe, française et allemande).

<i>Distance à plat</i>	5.89 km
<i>Distance réelle</i>	5.89 km
<i>Altitude minimum</i>	150 m
<i>Altitude maximum</i>	153 m
<i>Dénivelée positive</i>	9 m
<i>Dénivelée négative</i>	9 m
<i>Différence d'altitude</i>	0 m