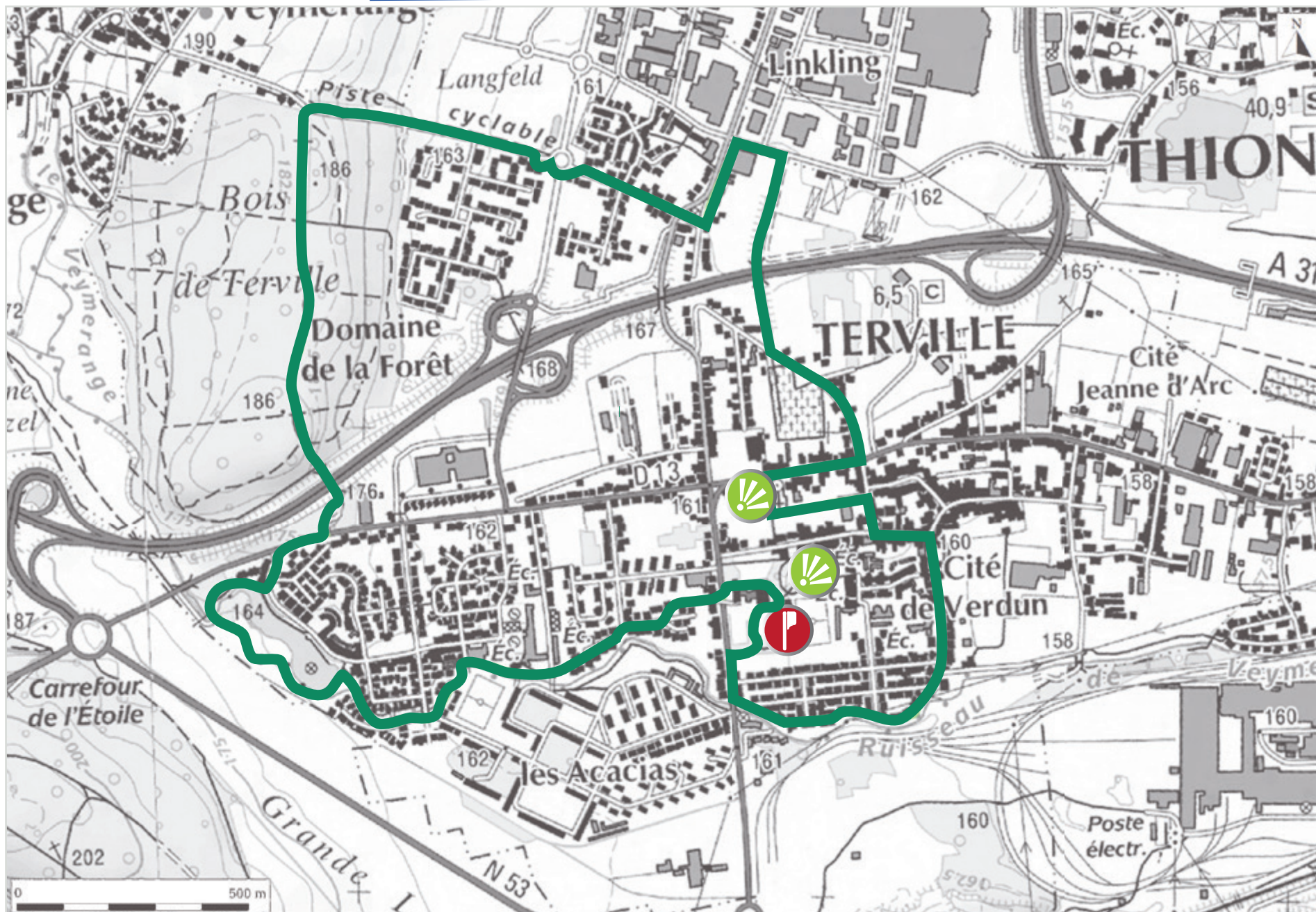




17 - Boucle Châtillon

Carte interactive disponible sur <http://www.geoaggl-thionville.fr>

Terville



6,7km

1h45





Parc Châtillon : avec ses grands cèdres centenaires et son théâtre de verdure, le site est le cadre privilégié de manifestations culturelles ou sportives. Le parc Châtillon abrite également le centre socio-culturel Georges Brassens.



Eglise Saint-Sébastien : l'explosion démographique consécutive au développement de la métallurgie nécessita la construction d'un nouvel édifice, consacré le 24 octobre 1937. L'église Saint-Sébastien de Terville est moderne en pierres reconstituées, construite sur les plans de l'architecte parisien Alfred Nasousky. Le clocher date de 1952.

Parking : Mairie de Terville

Au départ, tournez à droite jusqu'à l'impasse Jules Ferry pour rejoindre la route de Verdun.

Après 100 mètres, prenez à gauche la rue Victor Hugo pour traverser la Cité de Verdun. Poursuivre ensuite sur la rue de la Meulerie avant de tourner à gauche rue Haute, en direction de la Médiathèque. Prenez ensuite la rue du Marché avant de tourner à gauche, rue des Bleuets.

Au bout de la rue, suivez le chemin qui longe l'église par la droite et aboutit sur la rue de Verdun.

Tournez à droite sur 200 mètres et empruntez la rue du Cimetière sur votre gauche. Prenez ensuite à droite, l'allée des Coquelicots qui surplombe l'autoroute A31 et l'allée des Horticulteurs avant de déboucher rue du Linkling.

Tournez successivement deux fois à gauche puis à droite au niveau de l'impasse Téri, pour rejoindre la route de Veymerange. Traversez le rond-point et poursuivez sur la voie piétonne, parallèle à la route.

Au passage piétons, empruntez et traversez le parcours de santé en forêt. Prenez ensuite le pont au-dessus de l'autoroute A31 pour rejoindre la route de Marspich. Tournez ensuite à droite sur 100 mètres avant de prendre à gauche, avenue Marcel Paul.

Contournez le plan d'eau de Terville par la droite au niveau des habitations. A la sortie du plan d'eau, prenez à droite la place Jean XXIII puis traversez un




petit pont en direction de l'impasse des Lilas et de la place des Jasmins.

Empruntez ensuite sur votre gauche, le chemin des Primevères. Tournez à gauche, traversez la route de Verdun puis prenez à droite en direction du parc Châtillon. Contournez ensuite l'Hôtel de ville par la droite avant de regagner le départ.

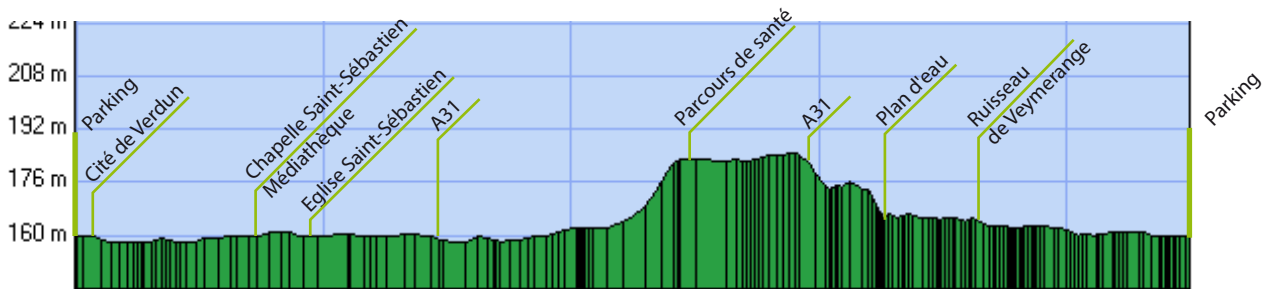
Infos pratiques

- **Transport** : Plusieurs lignes de bus du réseau Citéline relient les communes de Thionville et de Terville : 1,2,6,12,25.
- **N° utiles** : Urgences : 112
Météo France « Moselle » : 08 99 71 02 57
- **Le conseil de l'Agglo** : Avant de partir, choisissez toujours un sentier pédestre adapté à vos capacités physiques.



Profil : sens du déplacement 

0 km 1.5 km 3 km 4.5 km 6 km



LA RANDONNÉE EN QUELQUES POINTS

Distance à plat	6.74 km
Distance réelle	6.74 km
Altitude minimum	157 m
Altitude maximum	184 m
Dénivelée positive	44 m
Dénivelée négative	44 m
Différence d'altitude	0 m