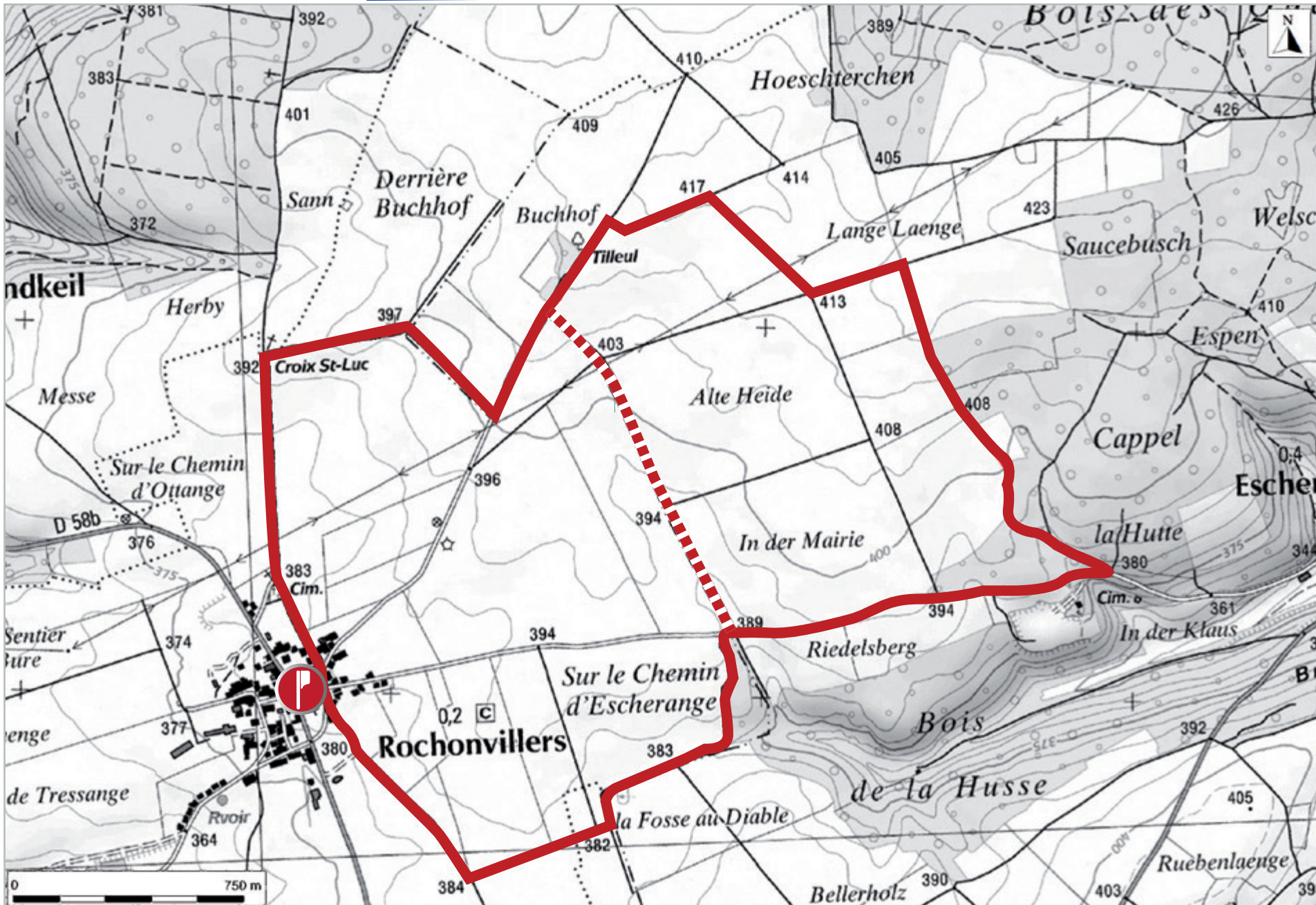




# 15 - Boucle du Tilleul

Carte interactive disponible sur <http://www.geoaglo-thionville.fr>

Rochonvillers



7,2km

2h





**Eglise Saint-Luc** : cette nouvelle église paroissiale, à l'architecture novatrice, a été élevée en 1957-1958, à quelques pas de l'emplacement de l'ancienne. Elle remplace ainsi le baraquement en bois qui accueillait les fidèles depuis 1940.



### **Parking** : Eglise Saint-Luc à Rochonvillers

Au niveau de l'église, prenez à gauche rue du Tilleul pour rejoindre le cimetière devant lequel est érigée une grotte.

Continuez à travers champs en direction de la « Croix Saint-Luc », prenez à droite à deux reprises. Au bout du chemin, tournez à gauche.

Longez le petit bois où se trouvait le « tilleul » dont il ne reste que des « vestiges » aujourd'hui.

Prenez à droite quelques mètres plus loin, puis de nouveau à droite, puis tournez à gauche.

A l'orée du petit bois, prenez à droite, longez le bois à gauche et passez devant un mirador.

Entrez dans la forêt communale d'Escherange puis prenez à droite et suivre la route sur 1,2 kilomètre.

Prendre le sentier à gauche le long de la forêt puis passez devant un mirador.

Continuez tout droit à travers champs, plus loin tournez à droite puis au bout du chemin prendre à droite.

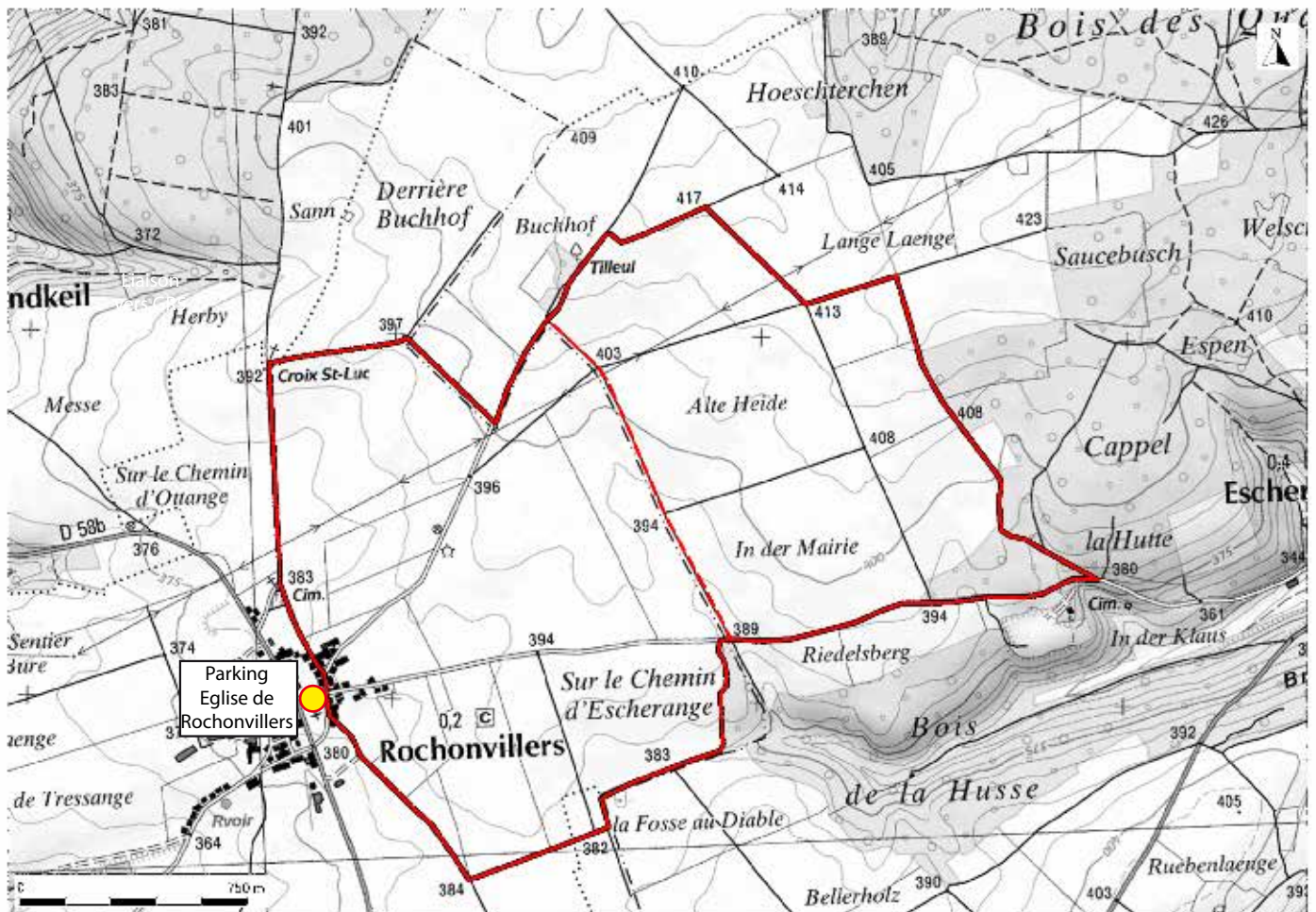
Marchez à travers champs pour arriver vers le village de Rochonvillers.


Empruntez ensuite à droite un petit sentier ombragé qui débouche à Rochonvillers où l'on regagne le point de départ.

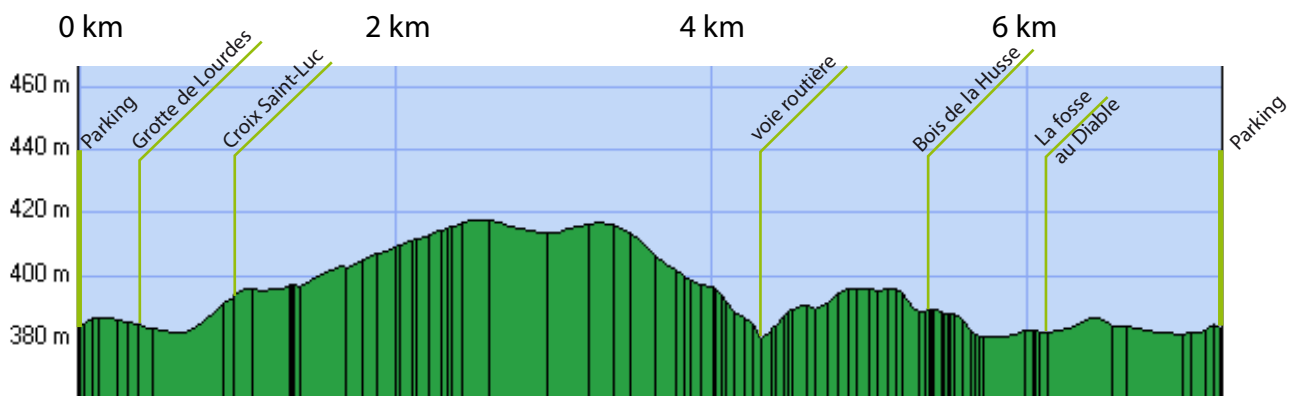


### ----- Infos pratiques

- **Transport** : Depuis Thionville, la commune de Rochonvillers est accessible en bus (avec correspondance à Angevillers) par les lignes 91 et 90 du réseau Citéline.
- **N° utiles** : Urgences : 112  
Météo France « Moselle » : 08 99 71 02 57
- **Le conseil de l'Agglo** : En hiver, n'hésitez pas à marcher moins vite qu'en été, à vous déshabiller dès que vous avez chaud et à vous revêtir aux arrêts.



Profil : sens du déplacement 



**LA RANDONNÉE EN QUELQUES POINTS**

<b>Distance à plat</b>	7.24 km
<b>Distance réelle</b>	7.24 km
<b>Altitude minimum</b>	380 m
<b>Altitude maximum</b>	418 m
<b>Dénivelée positive</b>	75 m
<b>Dénivelée négative</b>	75 m
<b>Différence d'altitude</b>	0 m