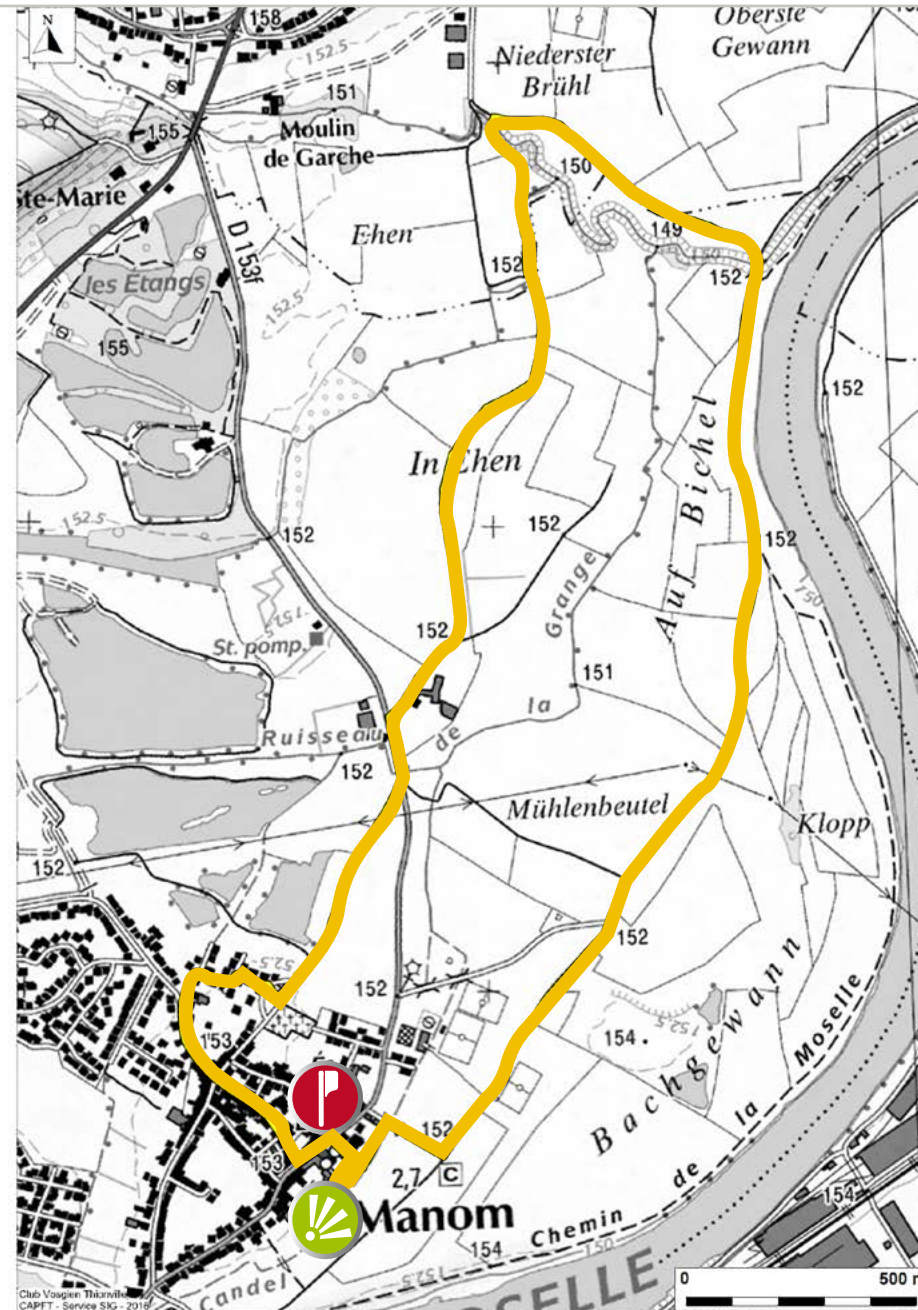




13 - Circuit de La Grange

Manom



6,5km

1h30





Jardin des Ombrières

Eglise Notre-Dame de l'Assomption : construite en 1341, cette petite église paroissiale a été modifiée et restaurée à plusieurs reprises. En 1752, le chœur est agrandi et muni d'un clocher. Elargie à deux bas-côtés en 1868, elle est à nouveau restaurée en 1950 après la 2nde Guerre Mondiale. En 1979, les travaux de ravalement permettent la découverte d'un ossuaire "classé". La chaire à prêcher, positionnée dans l'église au niveau du transept droit, a été classée au titre des Monuments Historiques le 3 décembre 1987.



Parking : Maison pour tous à Manom

Au départ, traversez la Grand'rue, passez dans le jardin des Ombrières, empruntez le petit sentier à droite puis traversez le ruisseau « le Candel ».

Tournez ensuite à gauche puis longez le stade de football sur la droite. Poursuivre jusqu'à la Véloroute voie verte Charles le Téméraire.

Empruntez la piste cyclable sur 600 mètres et à la bifurcation, prenez à gauche la chemin de la Kiessel.

Poursuivre sur 700 mètres avant de tourner à gauche en direction d'un petit pont de bois qui enjambe la Kiessel. Empruntez le chemin de terre jusqu'à la route de Garche*.

Au stop, tournez à gauche en empruntant le bas côté puis prenez à gauche, le chemin qui coupe à travers champs et rejoint la route goudronnée en direction de la salle des fêtes de Manom.

Au croisement, tournez à gauche puis à droite rue de la Paix. Longez le cimetière par la gauche.

Traversez l'espace vert où est érigée une statue de la Vierge.


Empruntez successivement la rue Saint-Nicolas, la rue des Lilas, la rue du Fossé et la rue du Kem jusqu'au carrefour. Prenez à gauche la rue de La Grange jusqu'au point de départ.

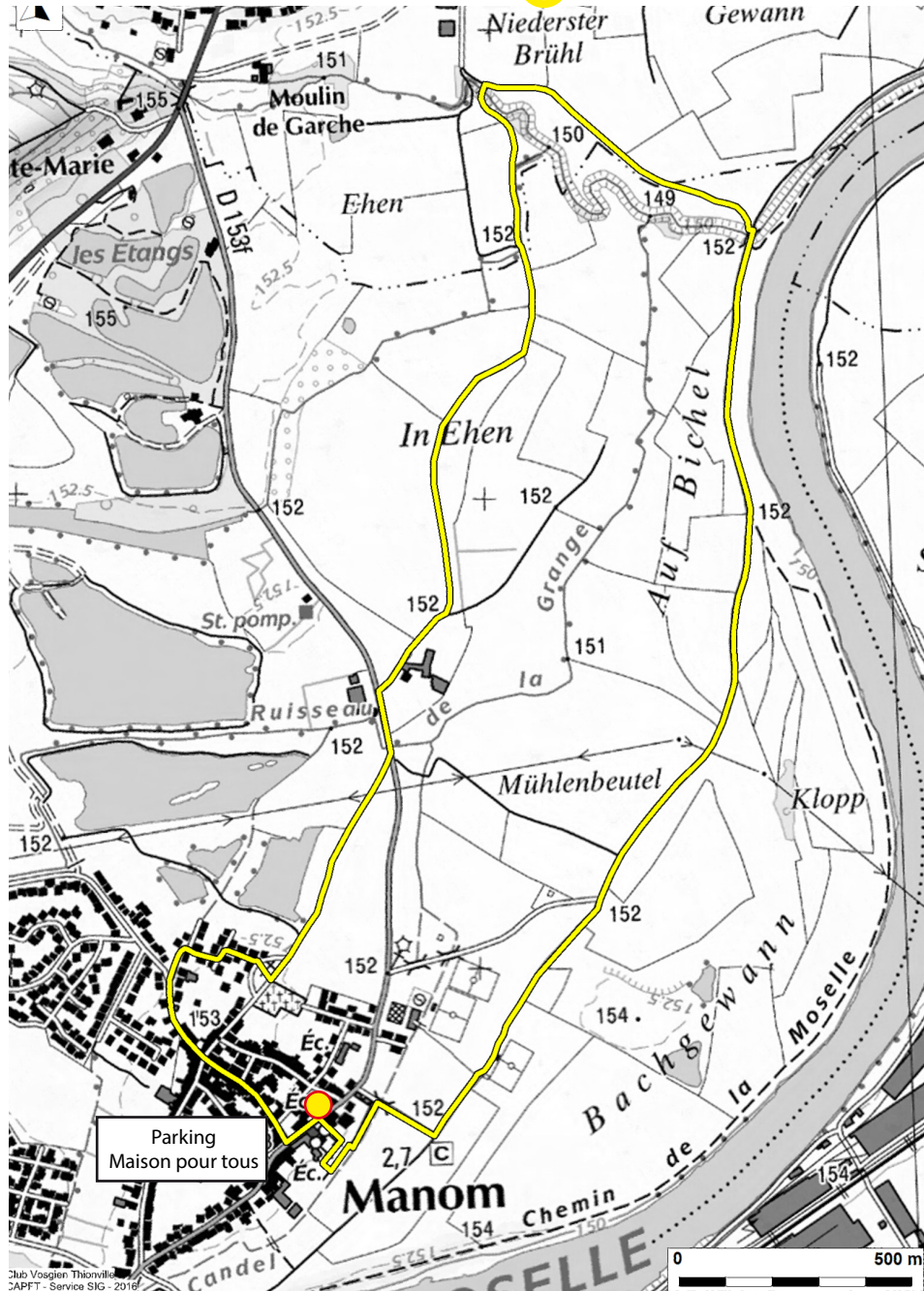
**Chemin peu praticable en hiver et par temps humide.*

Infos pratiques


- **Transport :** Depuis Thionville, la commune de Manom est accessible en bus par la ligne 11 du réseau Citéline.
- **N° utiles :** Urgences : 112
Météo France « Moselle » : 08 99 71 02 57
- **Le conseil de l'Agglo :** Conservez votre téléphone portable mais éteignez-le pendant votre randonnée. Il peut être d'une aide précieuse en cas de besoin.

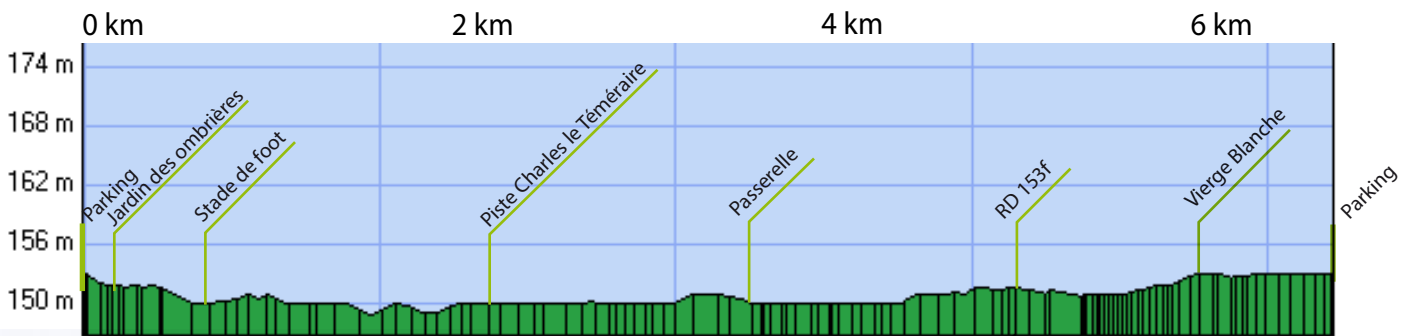
COMMUNE DE MANOM
13 - CIRCUIT DE LA GRANGE (6.3KM)
DUREE : 1H45 - DIFFICULTE : AUCUNE

Anneau Jaune 



Club Vosgien Thionville
©APFT - Service SIG - 2016

Profil : sens du déplacement 



Distance à plat	6.32 km
Distance réelle	6.32 km
Altitude minimum	149 m
Altitude maximum	153 m
Dénivelée positive	12 m
Dénivelée négative	13 m
Différence d'altitude	0 m

LA RANDONNÉE EN QUELQUES POINTS