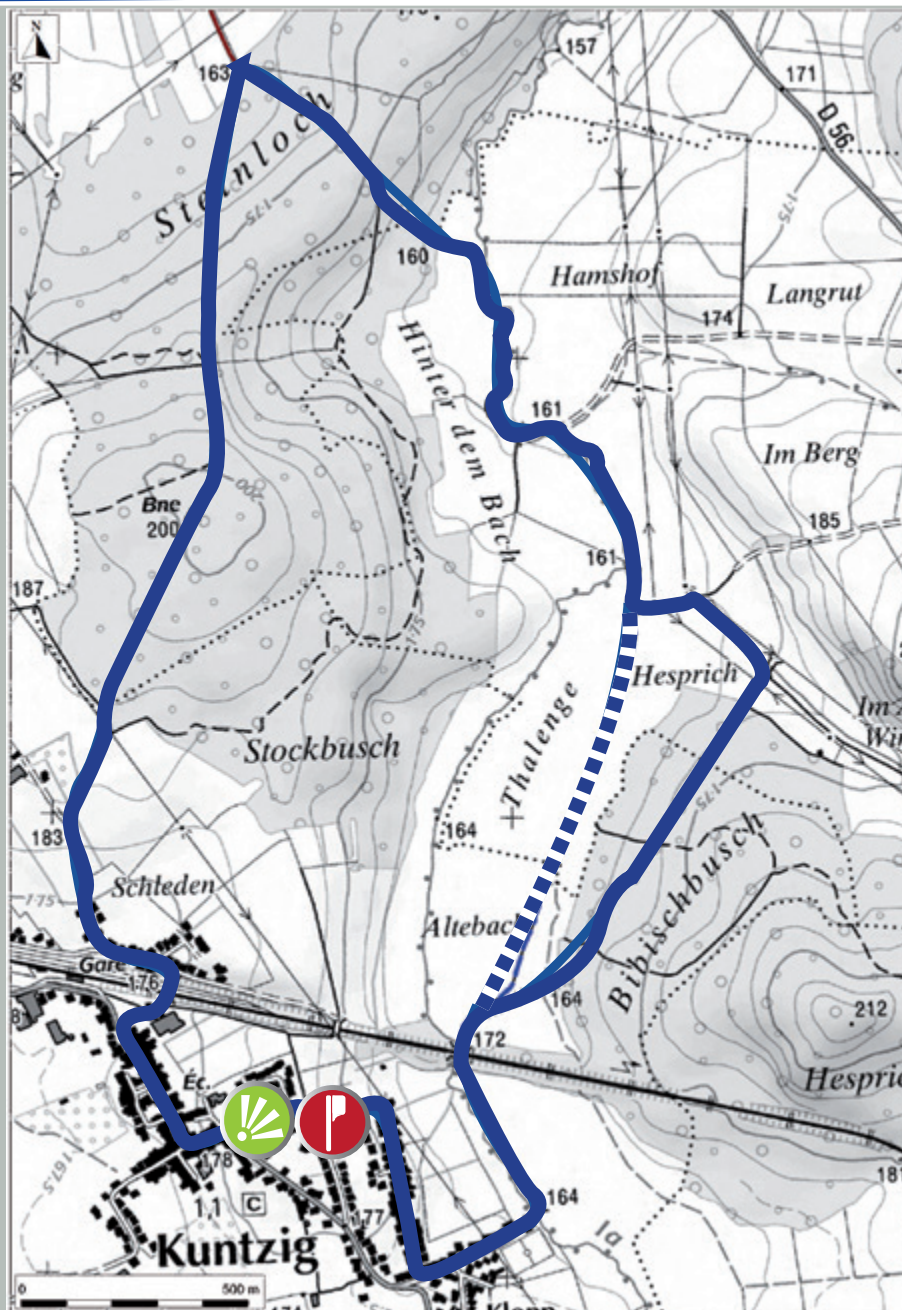




# 11 - Boucle de la Bibiche

Carte interactive disponible sur <http://www.geoagglom-thionville.fr>

Kuntzig



7,4km

2h





**Eglise Saint-Quirin** : l'église actuelle de Kuntzig à été édifiée en 1890. De style néo-gothique, elle remplace l'ancienne construite en 1775, devenue trop petite pour accueillir la population.



### **Parking** : Cimetière de Kuntzig

Au départ, longez le cimetière sur la droite.

Empruntez la rue des Acacias, longez l'église avant de poursuivre sur la Grand'rue.

Au croisement, tournez à droite, montez rue des Ponts et traversez la voie ferrée.



Prendre ensuite à gauche puis à droite, le chemin des Vignes qui rejoint la forêt communale de Basse-Ham. Débouchez au niveau de la rue de la Forêt sur une aire de pique-nique.

Suivez le sentier forestier sur votre droite jusqu'à la clairière. Traversez le champ puis longez la Bibiche jusqu'à la croisée des chemins (balisage anneau bleu).

Traversez une nouvelle fois pour suivre la Bibiche sur l'autre rive avant de continuer jusqu'au niveau du pylône électrique.

- Possibilité de réaliser une boucle courte en continuant tout droit jusqu'au pont de la voie ferrée.

Empruntez ensuite le chemin sur la droite sur 200 mètres avant de tourner à droite en direction du bois de la Bibiche.

Passez en dessous de la voie ferrée sous le pont SNCF avant de longer la rivière sur la droite, en restant le plus près possible de celle-ci.

Au pont, tournez à droite rue de la Bibiche puis tourner une nouvelle fois à droite pour rejoindre le lotissement par la rue des Tilleuls.



Au bout de la rue, tournez à gauche puis empruntez le sentier qui remonte vers le cimetière.

## ----- Infos pratiques

- **Transport** : Un service de transport en bus à la demande est disponible entre les communes de Thionville et de Kuntzig. Pour toutes informations : 03 82 59 31 05.
- **N° utiles** : Urgences : 112  
Météo France « Moselle » : 08 99 71 02 57
- **Le conseil de l'Agglo** : Si la consultation des bulletins météorologiques est irremplaçable, il est possible de savoir à peu comment le temps va évoluer grâce à une observation du ciel et de l'altimètre.

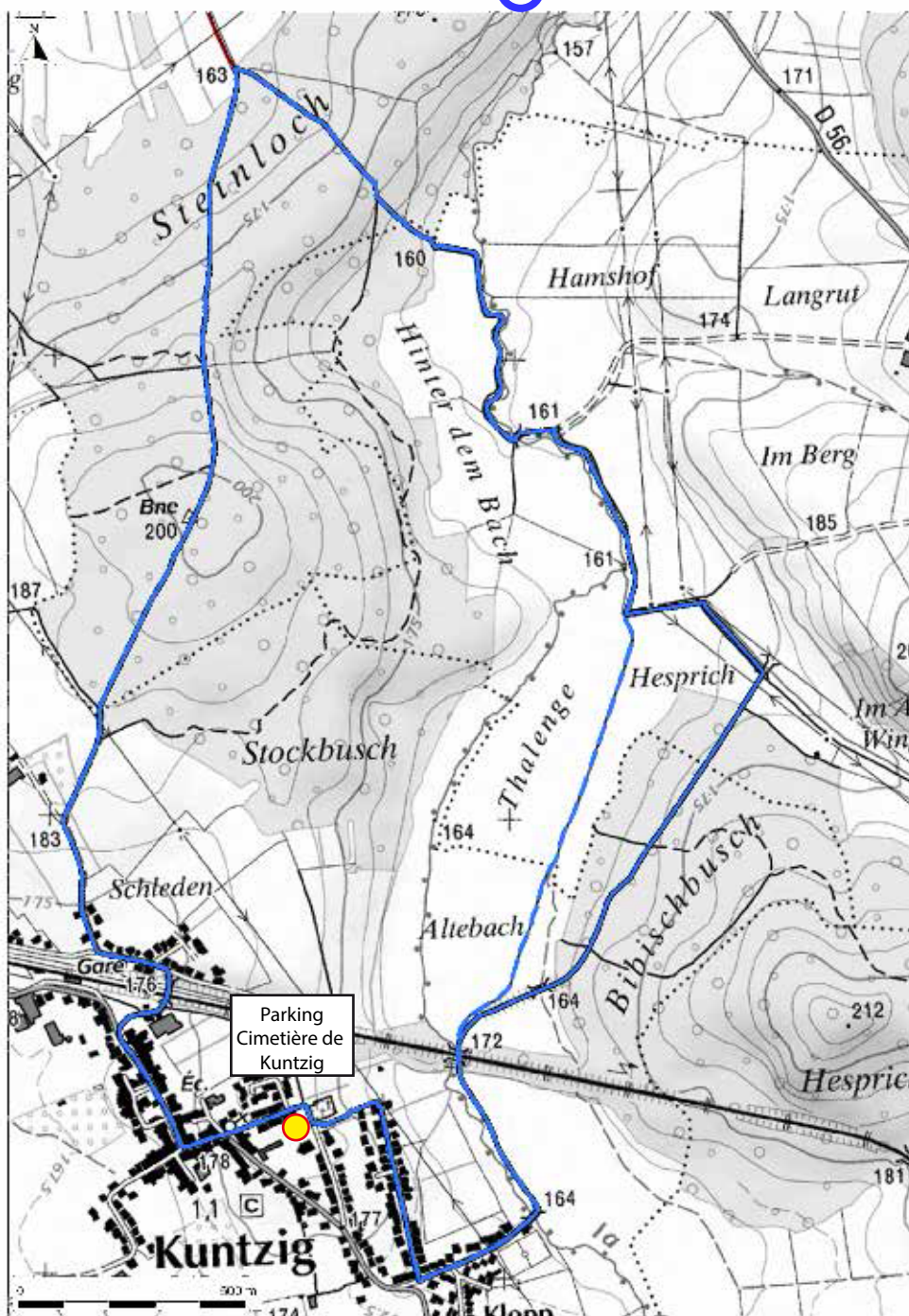
# COMMUNES DE BASSE-HAM, VALMESTROFF ET KUNTZIG

## 11 - BOUCLE DE LA BIBICHE (7,4 KM)

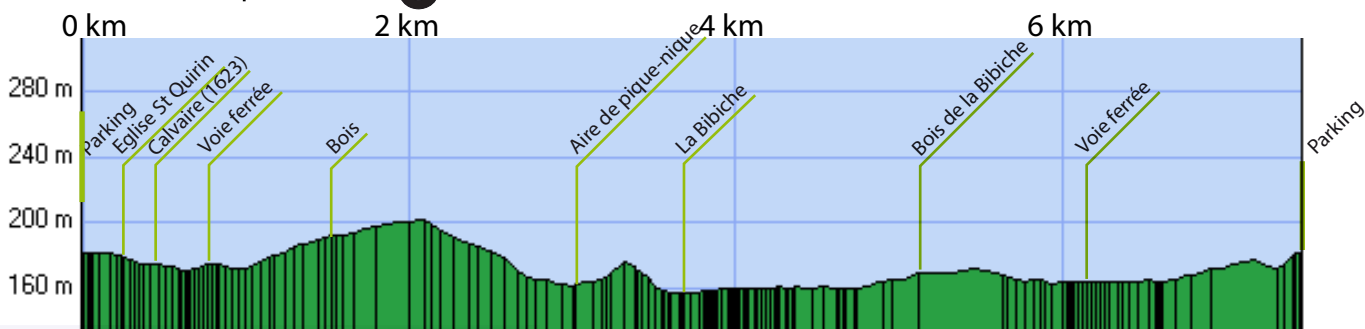
DUREE : 2H00 - DIFFICULTE : AUCUNE

### FICHE SYNTHÉTIQUE

Anneau Bleu



Profil : sens du déplacement ↻



|                       |         |
|-----------------------|---------|
| Distance à plat       | 7.46 km |
| Distance réelle       | 7.46 km |
| Altitude minimum      | 156 m   |
| Altitude maximum      | 201 m   |
| Dénivelée positive    | 93 m    |
| Dénivelée négative    | 93 m    |
| Différence d'altitude | 0 m     |

### LA RANDONNÉE EN QUELQUES POINTS

Copyright IGN 2010

