

10 - Circuit du Fort d'Illange et Yutz

Carte interactive disponible sur <http://www.geoaggl-thionville.fr>

Illange



11,4km

3h15





Fort d'Illange : édifice construit en 1903 sur la hauteur boisée d'Illange. L'ouvrage (la Feste) est destiné à appuyer les forts de Thionville-Guentrange et de Koenigsmacker et de fermer la vallée de la Moselle à une éventuelle offensive française. Le fort d'Illange, dont la construction sera achevée en 1914, est aménagé pour recevoir une garnison de 1200 hommes et est équipé d'une batterie de quatre canons de 100 mm.



A proximité du parcours :

- *Véloroute, Charles le Téméraire*
- *Eglise Saint-Joseph (Beauregard, Chaussée d'Europe – rue des Frères)*
- *Eglise Sainte-Ursule*

Circuit qui dessert le Fort d'Illange, traverse la forêt de Haute-Yutz et offre une vue sur Thionville.

Parking : Salle polyvalente d'Illange



Au départ, prenez la rue du Centre commercial avant de descendre la route de Thionville sur la gauche.

Dirigez-vous à gauche sur 30 mètres avant de prendre le petit chemin à droite de la banque.

Marchez ensuite jusqu'à la rue Bellevue. A l'entrée dans la forêt, suivez le chemin balisé sur la gauche.

Après 400 mètres, prenez à droite la montée en direction de la caserne Ouest.

A droite de cette caserne, prenez le chemin qui mène au parapet d'infanterie et un peu plus loin, à la caserne Sud.

En suivant la route, longez la caserne Est, une zone humide puis un vieux bâtiment sur la gauche en

direction du chemin départemental CD1.

Empruntez ensuite le pont au-dessus de l'autoroute (rue du Fort).

Après 100 mètres, prenez un large chemin à travers la forêt de Yutz. Suivez ensuite le trajet balisé qui passe, en partie, par le parcours de santé et au-dessus de la voie de contournement de Yutz.

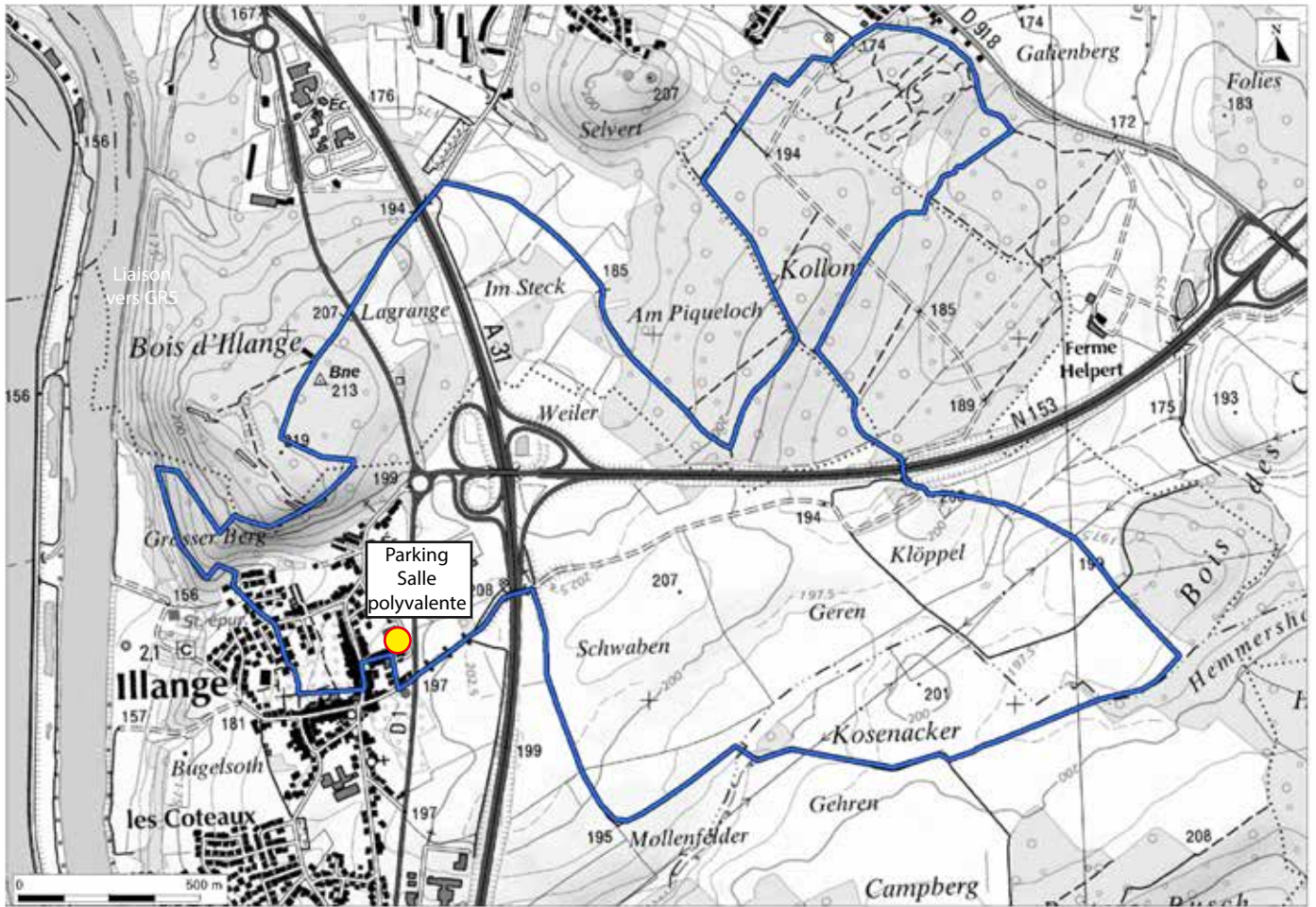
Contournez ensuite la mégazone par la gauche avant de revenir sur la commune d'Illange, en retraversant l'autoroute A31 puis la route départementale RD1.


Empruntez ensuite la rue du château d'eau sur 100 mètres avant de prendre à gauche le petit sentier qui ramène au point de départ.

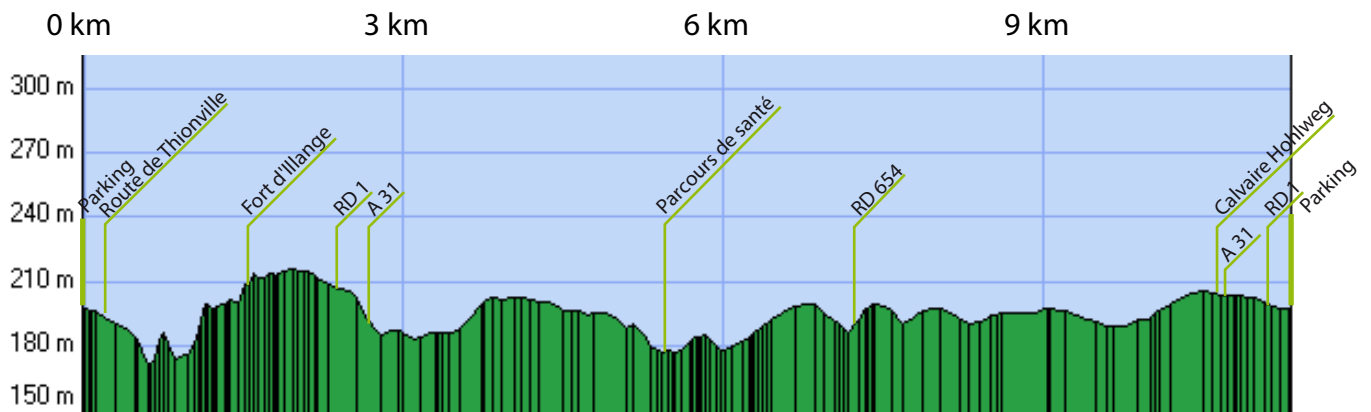
Infos pratiques

- **Transport** :
La commune d'Illange est accessible en bus depuis Thionville par la ligne 33 du réseau Citéline.
- **N° utiles** :
Urgences : 112

Météo France « Moselle » : 08 99 71 02 57
- **Le conseil de l'Agglo** : N'oubliez pas votre sac à dos ! Un modèle de 25 à 35 litres suffira pour une journée de randonnée. Vous pourrez y glisser le pique-nique de midi, un couteau, une lampe de poche à dynamo, un appareil photo et/ou des jumelles, votre carte IGN ou votre topoguide.



Profil : sens du déplacement 



LA RANDONNÉE EN QUELQUES POINTS :

Circuit situé en partie en forêt, qui dessert le fort d'Illange, traverse la forêt de Haute-Yutz et offre une vue sur Thionville.

<i>Distance à plat</i>	11.4 km
<i>Distance réelle</i>	11.4 km
<i>Altitude minimum</i>	170 m
<i>Altitude maximum</i>	216 m
<i>Dénivelée positive</i>	155 m
<i>Dénivelée négative</i>	155 m
<i>Différence d'altitude</i>	0 m