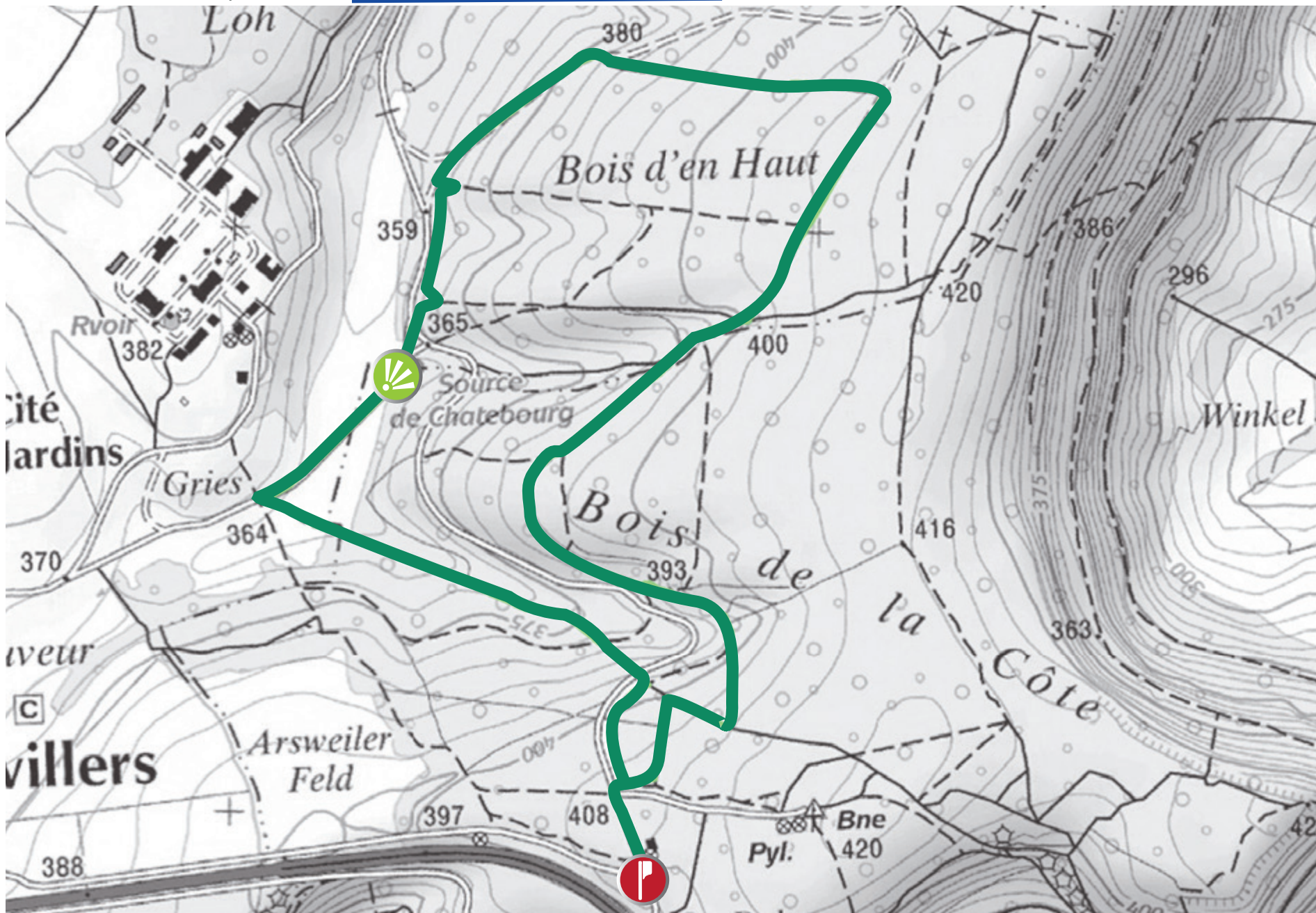




1 - Circuit du Chalet - Bois de la Côte

Carte interactive disponible sur <http://www.geoaggl-thionville.fr>

Thionville - Oeurance




4,7km

1h30






 **Source de Chatebourg** : site naturel à Thionville - Bois de la Côte, classé réserve naturelle.

A proximité du parcours :

- Gros ouvrage de Rochonvillers
- Caserne Maginot



- Eglise Saint-Michel



- Puits Armand (mine de fer)

Petit circuit familial de détente en forêt, qui côtoie le GR5 (sentier de Grande Randonnée n°5) et vous permettra de découvrir un certain nombre d'ouvrages de la ligne Maginot.

Parking : Chalet Virginie Ritter (chalet du Club Vosgien dans le bois de la Côte, route d'Angevillers).

En quittant le chalet du Club Vosgien, dirigez-vous vers la bifurcation qui mène au pylône de télécommunications.

Prenez à droite puis à gauche après 30 mètres pour rejoindre une grande boucle de 4 kilomètres qui mène à une route goudronnée.

Tournez ensuite à gauche en suivant le balisage.

Après 500 mètres, longez la source de Chatebourg en lisière de forêt.



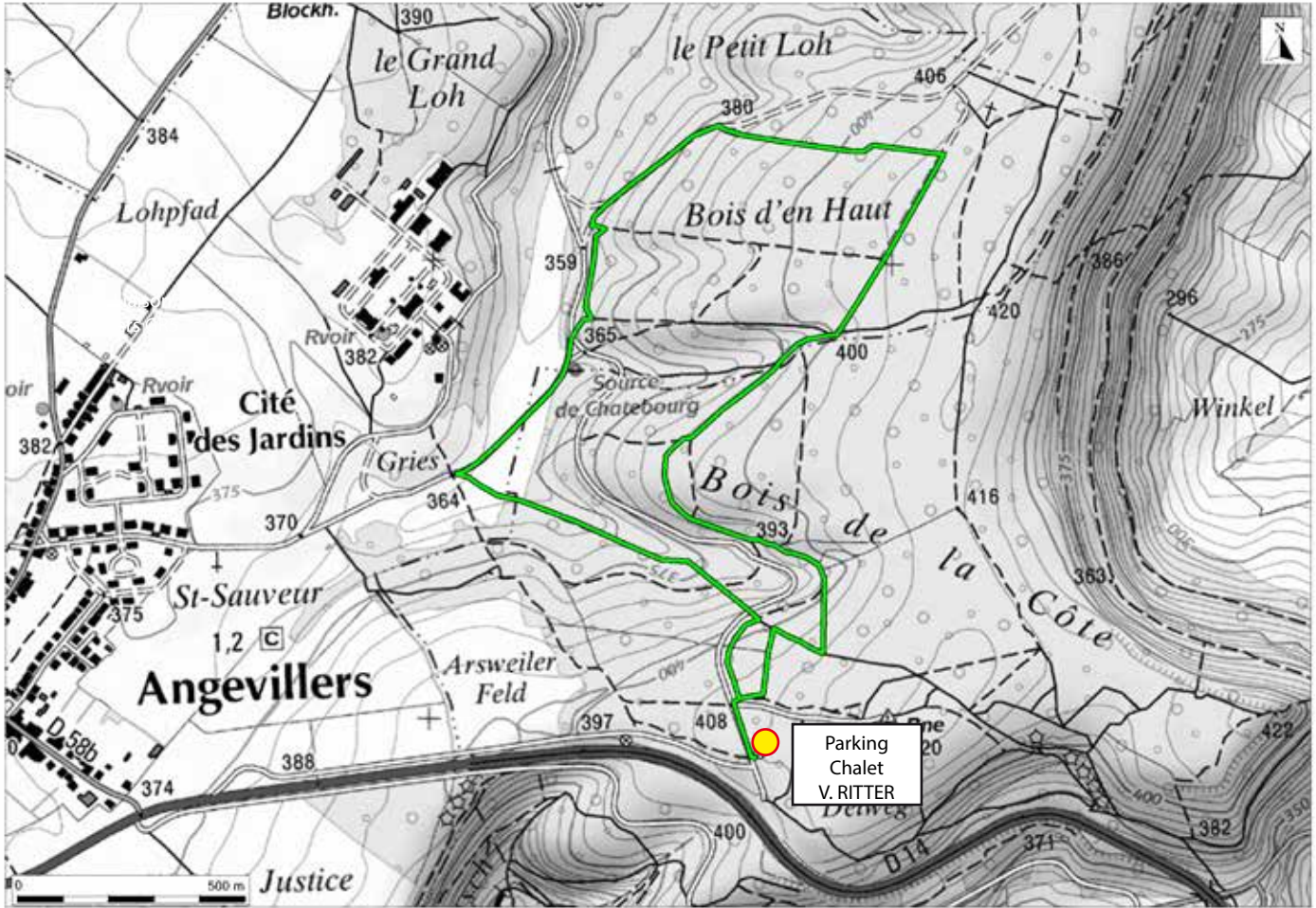
Continuez sur la route goudronnée puis à 350 mètres, bifurquez à gauche avant de monter en pente douce sur 800 mètres pour rejoindre la route militaire.


Tournez ensuite à droite pour rejoindre le chalet.

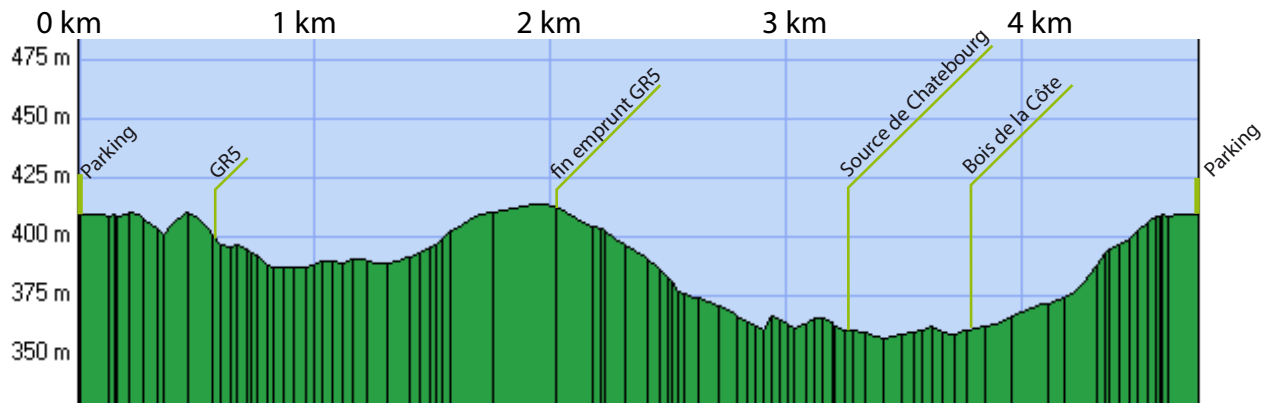
Infos pratiques

- **Transport** :
La commune d'Angevillers est accessible en bus depuis Thionville par la ligne 91 du réseau Citéline.
- **N° utiles** :
Urgences : 112

Météo France « Moselle » : 08 99 71 02 57
- **Le conseil de l'Agglo** : N'oubliez pas de faire une pause d'au moins 10 minutes toutes les 50 minutes de marche.



Profil : sens du déplacement 



LA RANDONNÉE EN QUELQUES POINTS :

Petit circuit familial de détente en forêt. On remarquera la source de Chatebourg en lisière de forêt (petite mare). Ce circuit côtoie le GR5 (sentier de Grande Randonnée n°5). Il passe également à proximité d'ouvrages de la ligne Maginot.

<i>Distance à plat</i>	4.74 km
<i>Distance réelle</i>	4.74 km
<i>Altitude minimum</i>	357 m
<i>Altitude maximum</i>	415 m
<i>Dénivelée positive</i>	109 m
<i>Dénivelée négative</i>	110 m
<i>Différence d'altitude</i>	0 m